

**DATE DESPRE IMOBILUL NR. 1414**

Oficiul de Cadastru și Publicitate Imobiliară SIBIU  
Biroul de Cadastru și Publicitate Imobiliară Medias

**A. Partea I. Descrierea imobilului**

TEREN Extravilan

Adresa: Jud. Sibiu

Nr. Crt	Nr cadastral Nr. topografic	Suprafața* (mp)	Observații / Referințe
A1		5.000	Sector cadastral:54 Teren neimprejmuit;

**B. Partea II. Proprietari și acte**

Inscrieri privitoare la dreptul de proprietate și alte drepturi reale	Referințe
/	
Act Administrativ nr. 626/6, din 24/05/1995 emis de CJSDPAT SIBIU (TITLU DE PROPRIETATE);	
B1	A1
Intabulare, drept de PROPRIETATE, dobândit prin Reconstituire, cota actuala 1/1 1) DEPPNER REGINA	

**C. Partea III. SARCINI .**

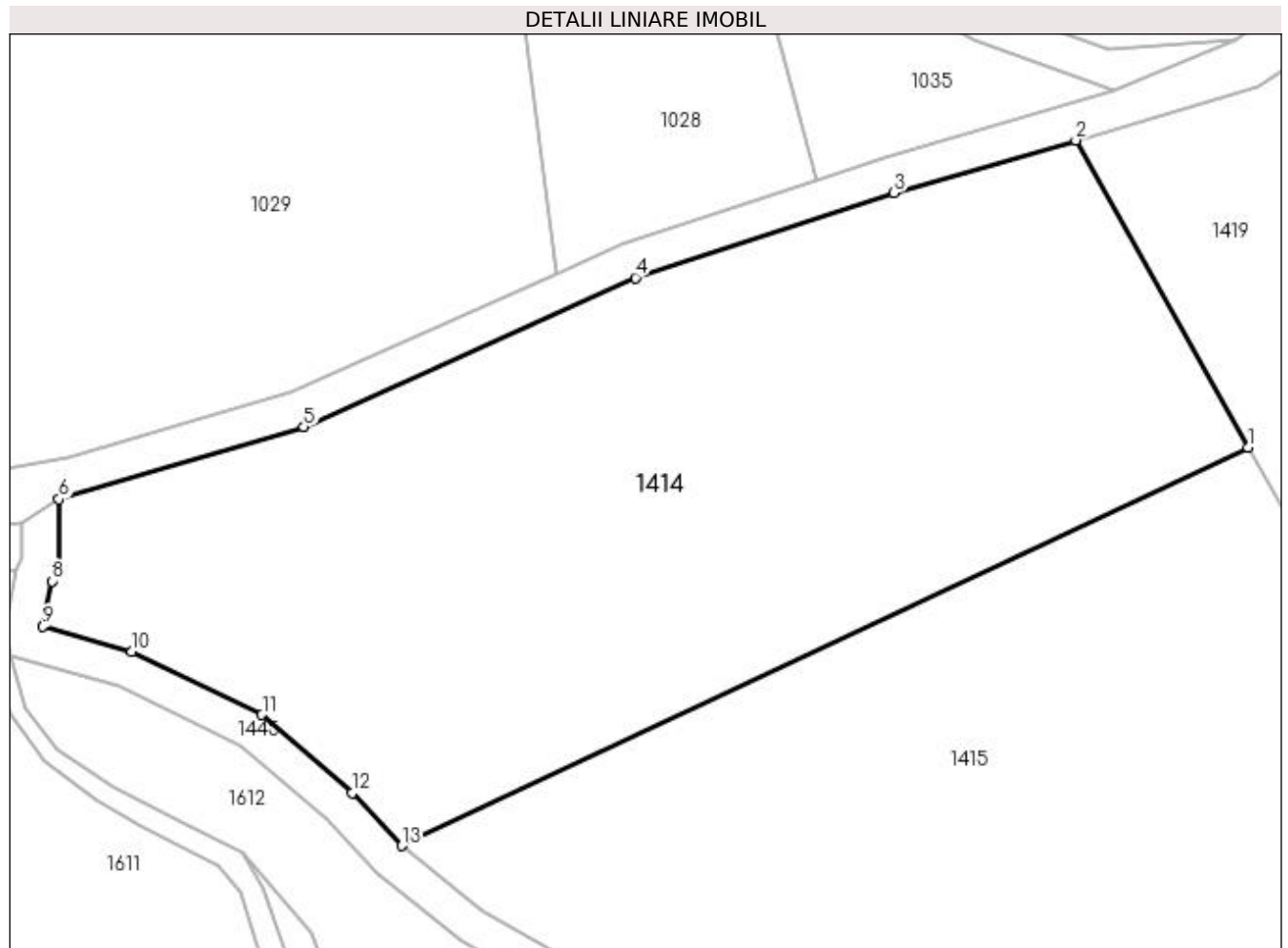
Inscrieri privind dezmembramintele dreptului de proprietate, drepturi reale de garanție și sarcini	Referințe
NU SUNT	

## Anexa Nr. 1 La Partea I

## Teren

Nr cadastral	Suprafața (mp)*	Observații / Referințe
	5.000	

\* Suprafața este determinată în planul de proiecție Stereo 70.



## Date referitoare la teren

Crt	Categorie folosință	Intra vilan	Suprafața (mp)	Tarla	Parcelă	Nr. topo	Observații / Referințe
1	arabil	NU	5.000	64	3459/1	-	NR TARLA 62 GRESIT IN TP

## Lungime Segmente

1) Valorile lungimilor segmentelor sunt obținute din proiecție în plan.

Punct început	X / Y	Punct sfârșit	X / Y	Lungime segment (** (m)
1	448.520,956 512.914,151	2	448.502,182 512.947,643	38.395
2	448.502,182 512.947,643	3	448.482,324 512.941,874	20.68
3	448.482,324 512.941,874	4	448.454,097 512.932,632	29.701
4	448.454,097 512.932,632	5	448.417,91 512.916,374	39.671
5	448.417,91 512.916,374	6	448.391,196 512.908,478	27.857

Punct început	X / Y	Punct sfârșit	X / Y	Lungime segment (** (m)
6	448.391,196 512.908,478	7	448.391,196 512.901,132	7.346
7	448.391,196 512.901,132	8	448.390,424 512.899,553	1.758
8	448.390,424 512.899,553	9	448.389,444 512.894,596	5.053
9	448.389,444 512.894,596	10	448.399,162 512.891,891	10.087
10	448.399,162 512.891,891	11	448.413,327 512.884,98	15.762
11	448.413,327 512.884,98	12	448.423,173 512.876,426	13.042
12	448.423,173 512.876,426	13	448.428,585 512.870,664	7.906
13	448.428,585 512.870,664	1	448.520,956 512.914,151	102.095

\*\* Lungimile segmentelor sunt determinate în planul de proiecție Stereo 70 și sunt rotunjite la 1 milimetru.

\*\*\* Distanța dintre puncte este formată din segmente cumulate ce sunt mai mici decât valoarea 1 milimetru.



**DATE DESPRE IMOBILUL NR. 1415**

Oficiul de Cadastru și Publicitate Imobiliară SIBIU  
Biroul de Cadastru și Publicitate Imobiliară Medias

**A. Partea I. Descrierea imobilului**

TEREN Extravilan

Adresa: Jud. Sibiu

Nr. Crt	Nr cadastral Nr. topografic	Suprafața* (mp)	Observații / Referințe
A1		5.000	Sector cadastral:54 Teren neimprejmuit;

**B. Partea II. Proprietari și acte**

Inscrieri privitoare la dreptul de proprietate și alte drepturi reale	Referințe
/	
Act Administrativ nr. 628/6, din 24/05/1995 emis de CJSDPAT SIBIU (TITLU DE PROPRIETATE);	
B1	A1
Intabulare, drept de PROPRIETATE, dobândit prin Reconstituire, cota actuala 1/1 1) HARTMAN ANDREI	

**C. Partea III. SARCINI .**

Inscrieri privind dezmembramintele dreptului de proprietate, drepturi reale de garanție și sarcini	Referințe
NU SUNT	

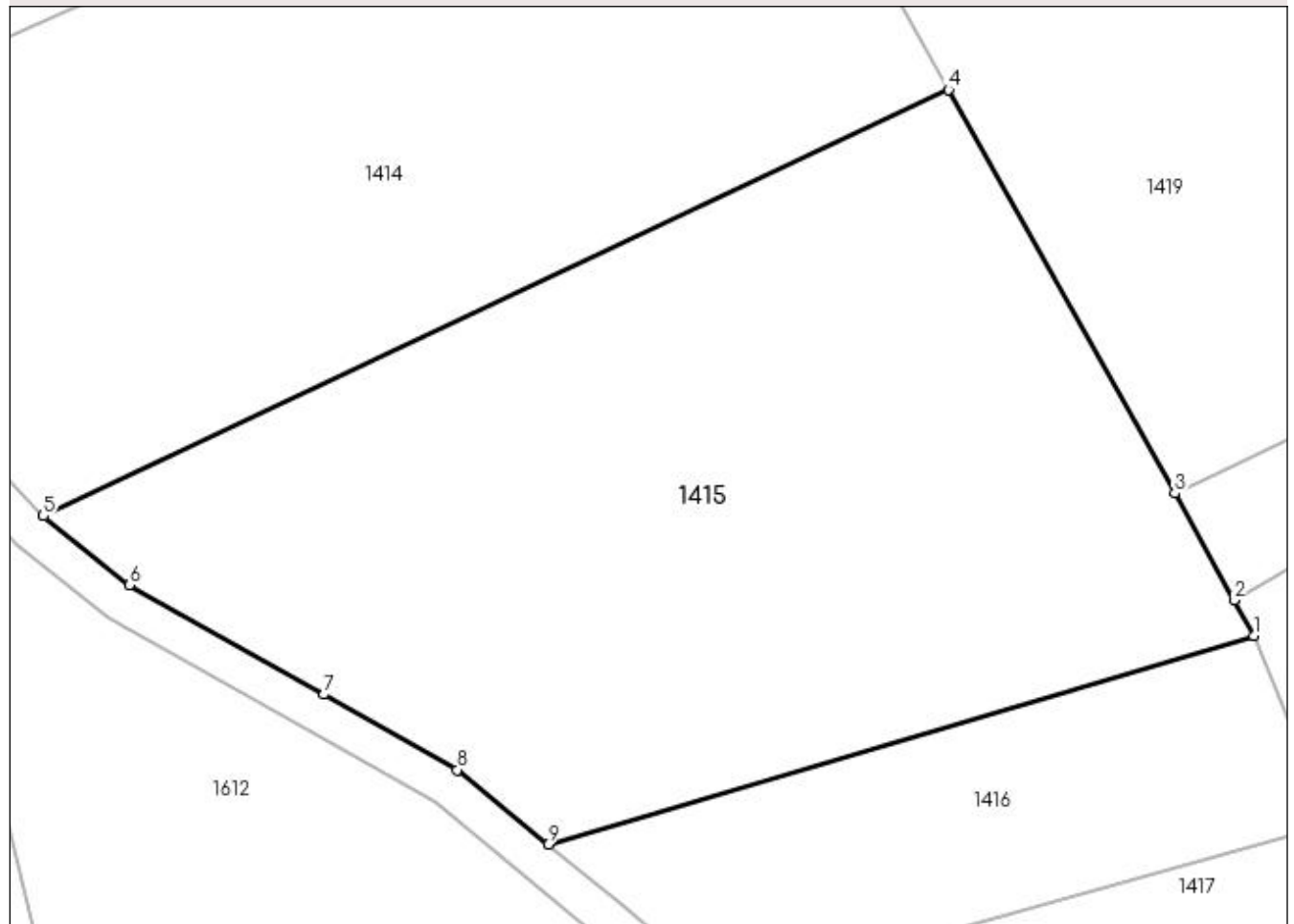
## Anexa Nr. 1 La Partea I

## Teren

Nr cadastral	Suprafața (mp)*	Observații / Referințe
	5.000	

\* Suprafața este determinată în planul de proiecție Stereo 70.

## DETALII LINIARE IMOBIL



## Date referitoare la teren

Crt	Categorie folosință	Intra vilan	Suprafața (mp)	Tarla	Parcelă	Nr. topo	Observații / Referințe
1	arabil	NU	5.000	64	3459/4	-	NR TARLA 62 GRESIT IN TP

## Lungime Segmente

1) Valorile lungimilor segmentelor sunt obținute din proiecție în plan.

Punct început	X / Y	Punct sfârșit	X / Y	Lungime segment (** (m)
1	448.552,09 512.858,451	2	448.550,084 512.862,069	4.136
2	448.550,084 512.862,069	3	448.544,031 512.872,985	12.482
3	448.544,031 512.872,985	4	448.520,956 512.914,151	47.192
4	448.520,956 512.914,151	5	448.428,585 512.870,664	102.095
5	448.428,585 512.870,664	6	448.437,402 512.863,638	11.274

Punct început	X / Y	Punct sfârşit	X / Y	Lungime segment (** (m)
6	448.437,402 512.863,638	7	448.457,228 512.852,449	22.765
7	448.457,228 512.852,449	8	448.470,839 512.844,767	15.629
8	448.470,839 512.844,767	9	448.480,102 512.837,13	12.005
9	448.480,102 512.837,13	1	448.552,09 512.858,451	75.079

\*\* Lungimile segmentelor sunt determinate în planul de proiecție Stereo 70 și sunt rotunjite la 1 milimetru.

\*\*\* Distanța dintre puncte este formată din segmente cumulate ce sunt mai mici decât valoarea 1 milimetru.





**DATE DESPRE IMOBILUL NR. 1416**

Oficiul de Cadastru și Publicitate Imobiliară SIBIU  
Biroul de Cadastru și Publicitate Imobiliară Medias

**A. Partea I. Descrierea imobilului**

TEREN Extravilan

Adresa: Jud. Sibiu

Nr. Crt	Nr cadastral Nr. topografic	Suprafața* (mp)	Observații / Referințe
A1		1.395	Sector cadastral:54 Teren neimprejmuit;

**B. Partea II. Proprietari și acte**

Inscrieri privitoare la dreptul de proprietate și alte drepturi reale	Referințe
/	
Act Normativ nr. 7, din 13/03/1996 emis de PARLAMENTUL ROMANIEI (lege);	
B1	A1
Inscrierea provizorie, drept de PROPRIETATE, dobandit prin Lege, cota actuala 1/1 1) <b>MUNICIPIUL MEDIAȘ</b> , CIF:4240677, proprietar neidentificat	

**C. Partea III. SARCINI .**

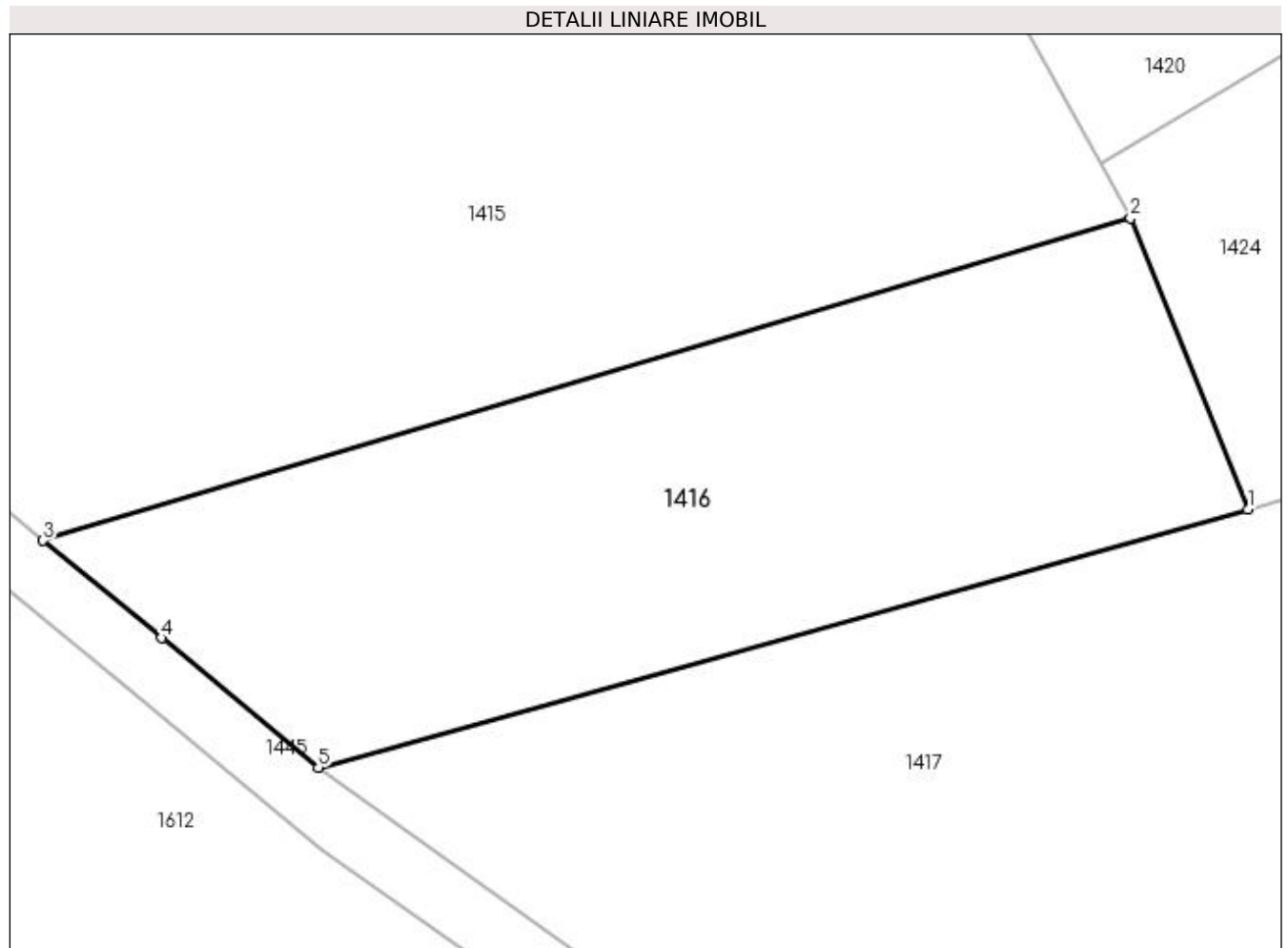
Inscrieri privind dezmembramintele dreptului de proprietate, drepturi reale de garanție și sarcini	Referințe
NU SUNT	

## Anexa Nr. 1 La Partea I

## Teren

Nr cadastral	Suprafața (mp)*	Observații / Referințe
	1.395	

\* Suprafața este determinată în planul de proiecție Stereo 70.



## Date referitoare la teren

Crt	Categorie folosință	Intra vilan	Suprafața (mp)	Tarla	Parcelă	Nr. topo	Observații / Referințe
1	arabil	NU	1.395	64	3459/5	-	

## Lungime Segmente

1) Valorile lungimilor segmentelor sunt obținute din proiecție în plan.

Punct început	X / Y	Punct sfârșit	X / Y	Lungime segment (** (m)
1	448.559,869 512.839,196	2	448.552,09 512.858,451	20.768
2	448.552,09 512.858,451	3	448.480,102 512.837,13	75.079
3	448.480,102 512.837,13	4	448.487,93 512.830,676	10.145
4	448.487,93 512.830,676	5	448.498,339 512.822,094	13.491
5	448.498,339 512.822,094	1	448.559,869 512.839,196	63.863

**\*\* Lungimile segmentelor sunt determinate în planul de proiecție Stereo 70 și sunt rotunjite la 1 milimetru.**

**\*\*\* Distanța dintre puncte este formată din segmente cumulate ce sunt mai mici decât valoarea 1 milimetru.**



**DATE DESPRE IMOBILUL NR. 1417**

Oficiul de Cadastru și Publicitate Imobiliară SIBIU  
Biroul de Cadastru și Publicitate Imobiliară Medias

**A. Partea I. Descrierea imobilului**

TEREN Extravilan

Adresa: Jud. Sibiu

Nr. Crt	Nr cadastral Nr. topografic	Suprafața* (mp)	Observații / Referințe
A1		3.100	Sector cadastral:54 Teren neimprejmuit;

**B. Partea II. Proprietari și acte**

Inscrieri privitoare la dreptul de proprietate și alte drepturi reale	Referințe
/	
Act Administrativ nr. 3063/6, din 12/08/2015 emis de CJSDPAT SIBIU (TITLU DE PROPRIETATE);	
B1	A1
Intabulare, drept de PROPRIETATE, dobandit prin Reconstituire, cota actuala 1/1 1) HAȘEGAN CORNEL-ILIE	

**C. Partea III. SARCINI .**

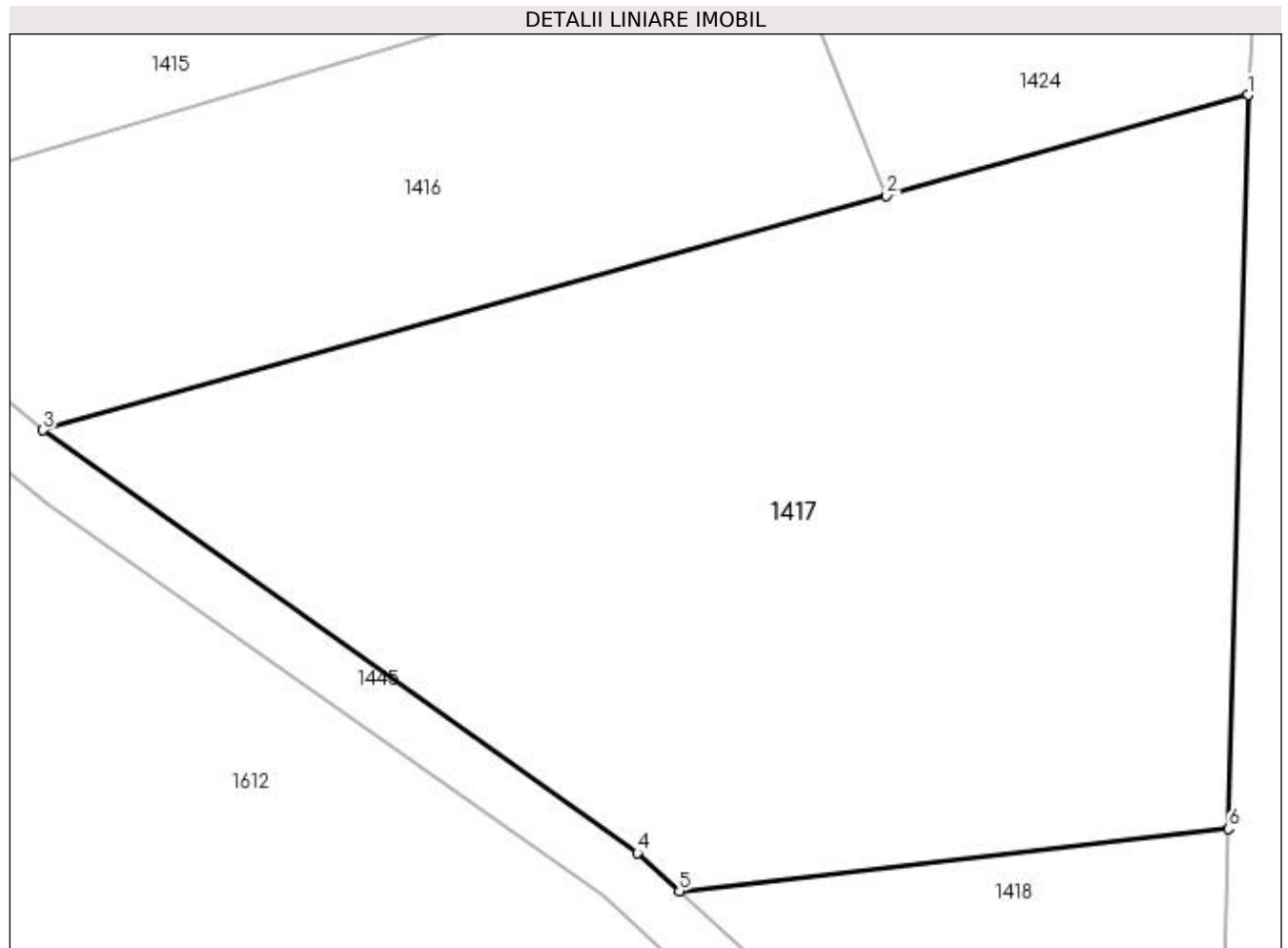
Inscrieri privind dezmembramintele dreptului de proprietate, drepturi reale de garanție și sarcini	Referințe
NU SUNT	

## Anexa Nr. 1 La Partea I

## Teren

Nr cadastral	Suprafața (mp)*	Observații / Referințe
	3.100	

\* Suprafața este determinată în planul de proiecție Stereo 70.



## Date referitoare la teren

Crt	Categorie folosință	Intravilan	Suprafața (mp)	Tarla	Parcelă	Nr. topo	Observații / Referințe
1	arabil	NU	3.100	64	3461/2	-	

## Lungime Segmente

1) Valorile lungimilor segmentelor sunt obținute din proiecție în plan.

Punct început	X / Y	Punct sfârșit	X / Y	Lungime segment (** (m)
1	448.586,251 512.846,528	2	448.559,869 512.839,196	27.382
2	448.559,869 512.839,196	3	448.498,339 512.822,094	63.863
3	448.498,339 512.822,094	4	448.541,688 512.791,268	53.191
4	448.541,688 512.791,268	5	448.544,754 512.788,492	4.136
5	448.544,754 512.788,492	6	448.584,844 512.793,034	40.346

Punct început	X / Y	Punct sfârșit	X / Y	Lungime segment (** (m)
6	448.584,844 512.793,034	1	448.586,251 512.846,528	53.513

\*\* Lungimile segmentelor sunt determinate în planul de proiecție Stereo 70 și sunt rotunjite la 1 milimetru.

\*\*\* Distanța dintre puncte este formată din segmente cumulate ce sunt mai mici decât valoarea 1 milimetru.





**DATE DESPRE IMOBILUL NR. 1418**

Oficiul de Cadastru și Publicitate Imobiliară SIBIU  
Biroul de Cadastru și Publicitate Imobiliară Medias

**A. Partea I. Descrierea imobilului**

TEREN Extravilan

Adresa: Jud. Sibiu

Nr. Crt	Nr cadastral Nr. topografic	Suprafața* (mp)	Observații / Referințe
A1		800	Sector cadastral:54 Teren neimprejmuit;

**B. Partea II. Proprietari și acte**

Inscrieri privitoare la dreptul de proprietate și alte drepturi reale	Referințe
/	
Act Administrativ nr. 3063/6, din 12/08/2015 emis de CJSDPAT SIBIU (TITLU DE PROPRIETATE);	
B1	A1
Intabulare, drept de PROPRIETATE, dobandit prin Reconstituire, cota actuala 1/1 1) HAȘEGAN CORNEL-ILIE DEFUNCT:Da	

**C. Partea III. SARCINI .**

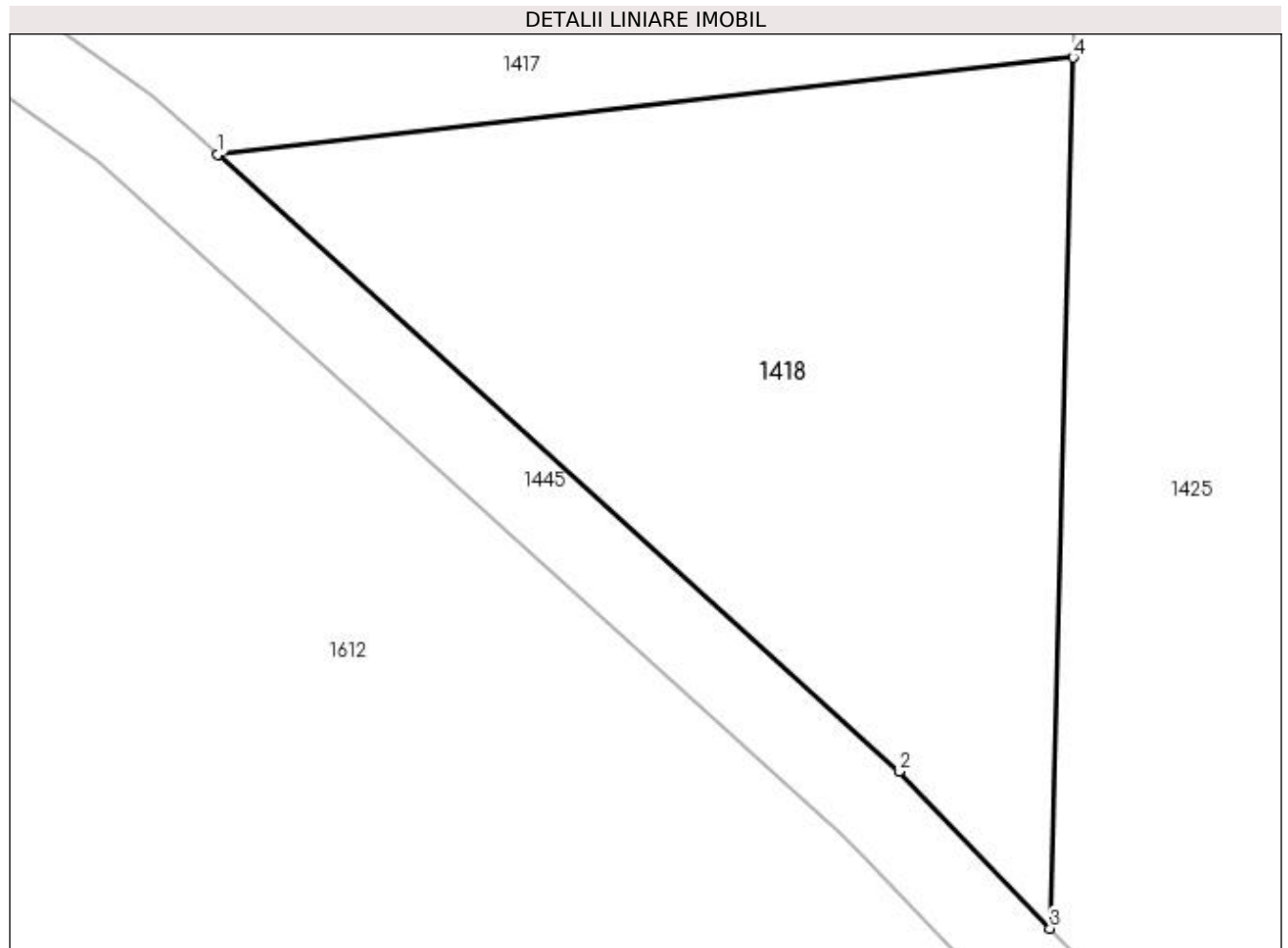
Inscrieri privind dezmembramintele dreptului de proprietate, drepturi reale de garanție și sarcini	Referințe
NU SUNT	

## Anexa Nr. 1 La Partea I

## Teren

Nr cadastral	Suprafața (mp)*	Observații / Referințe
	800	

\* Suprafața este determinată în planul de proiecție Stereo 70.



## Date referitoare la teren

Crt	Categorie folosință	Intravilan	Suprafața (mp)	Tarla	Parcelă	Nr. topo	Observații / Referințe
1	arabil	NU	800	64	3462	-	

## Lungime Segmente

1) Valorile lungimilor segmentelor sunt obținute din proiecție în plan.

Punct început	X / Y	Punct sfârșit	X / Y	Lungime segment (** (m)
1	448.544,754 512.788,492	2	448.576,684 512.759,585	43.071
2	448.576,684 512.759,585	3	448.583,771 512.752,231	10.213
3	448.583,771 512.752,231	4	448.584,844 512.793,034	40.816
4	448.584,844 512.793,034	1	448.544,754 512.788,492	40.346

**\*\* Lungimile segmentelor sunt determinate în planul de proiecție Stereo 70 și sunt rotunjite la 1 milimetru.**

**\*\*\* Distanța dintre puncte este formată din segmente cumulate ce sunt mai mici decât valoarea 1 milimetru.**



**DATE DESPRE IMOBILUL NR. 1419**

Oficiul de Cadastru și Publicitate Imobiliară SIBIU  
Biroul de Cadastru și Publicitate Imobiliară Medias

**A. Partea I. Descrierea imobilului**

TEREN Extravilan

Adresa: Jud. Sibiu

Nr. Crt	Nr cadastral Nr. topografic	Suprafața* (mp)	Observații / Referințe
A1		7.100	Sector cadastral:54 Teren neimprejmit;

**B. Partea II. Proprietari și acte**

Inscrieri privitoare la dreptul de proprietate și alte drepturi reale	Referințe
/	
Act Administrativ nr. 680/6, din 12/06/1995 emis de CJSDPAT SIBIU (TITLU DE PROPRIETATE);	
B1	A1
Intabulare, drept de PROPRIETATE, dobândit prin Reconstituire, cota actuala 1/1	
1) PRECUP LEONTINA	
2) IANCU VICTORIA	
3) LAL AURELIA	
4) BOLDIJAR IULICĂ	

**C. Partea III. SARCINI .**

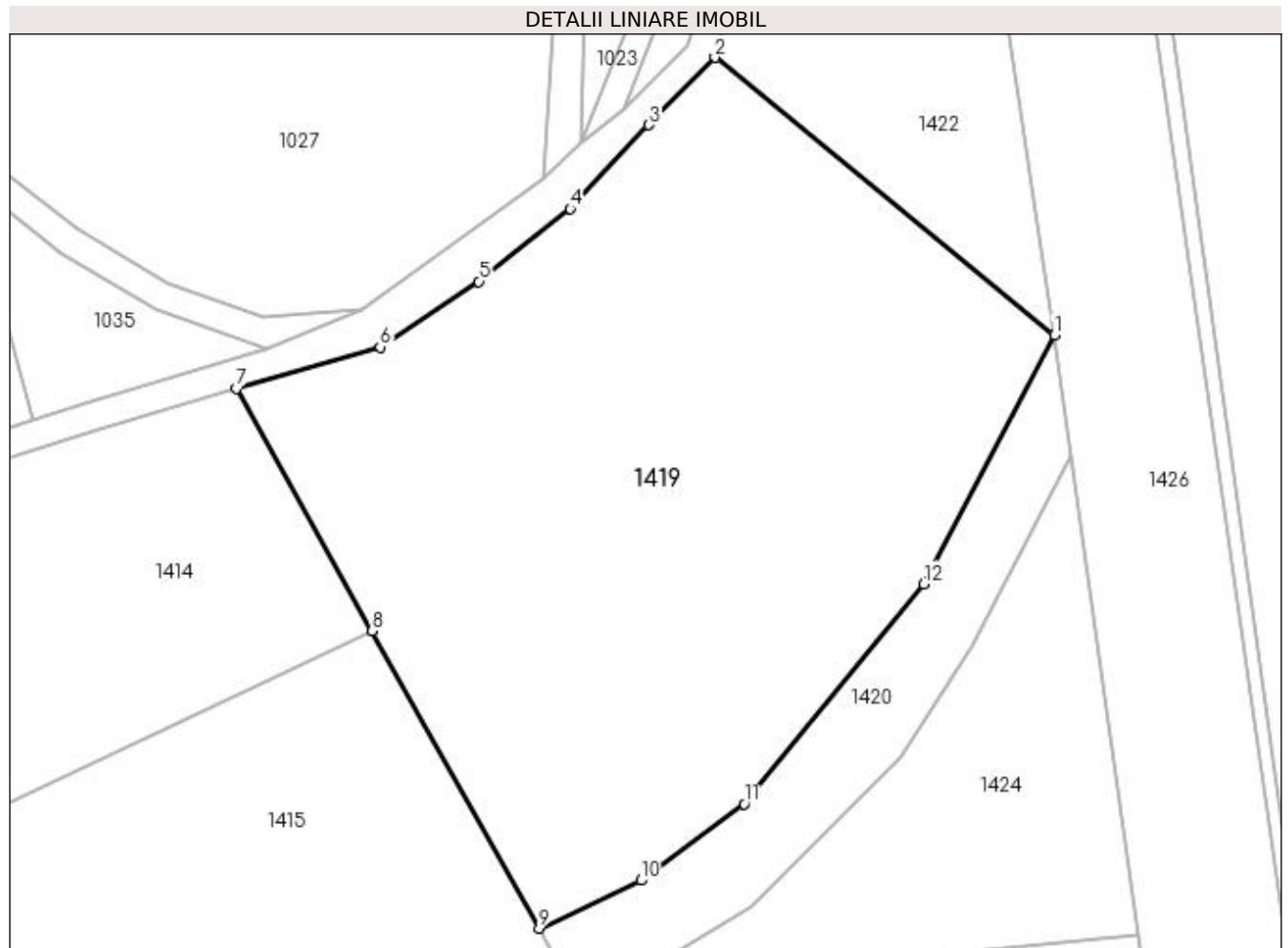
Inscrieri privind dezmembramintele dreptului de proprietate, drepturi reale de garanție și sarcini	Referințe
NU SUNT	

## Anexa Nr. 1 La Partea I

## Teren

Nr cadastral	Suprafața (mp)*	Observații / Referințe
	7.100	

\* Suprafața este determinată în planul de proiecție Stereo 70.



## Date referitoare la teren

Crt	Categorie folosință	Intra vilan	Suprafața (mp)	Tarla	Parcelă	Nr. topo	Observații / Referințe
1	arabil	NU	7.100	64	3459/2	-	

## Lungime Segmente

1) Valorile lungimilor segmentelor sunt obținute din proiecție în plan.

Punct început	X / Y	Punct sfârșit	X / Y	Lungime segment (** (m)
1	448.615,346 512.955,052	2	448.568,379 512.993,446	60.662
2	448.568,379 512.993,446	3	448.559,232 512.984,122	13.061
3	448.559,232 512.984,122	4	448.548,344 512.972,535	15.9
4	448.548,344 512.972,535	5	448.535,702 512.962,463	16.163
5	448.535,702 512.962,463	6	448.522,041 512.953,411	16.388

Punct început	X / Y	Punct sfârșit	X / Y	Lungime segment (** (m)
6	448.522,041 512.953,411	7	448.502,182 512.947,643	20.679
7	448.502,182 512.947,643	8	448.520,956 512.914,151	38.395
8	448.520,956 512.914,151	9	448.544,031 512.872,985	47.192
9	448.544,031 512.872,985	10	448.558,127 512.879,63	15.583
10	448.558,127 512.879,63	11	448.572,445 512.890,184	17.787
11	448.572,445 512.890,184	12	448.597,268 512.920,644	39.294
12	448.597,268 512.920,644	1	448.615,346 512.955,052	38.868

\*\* Lungimile segmentelor sunt determinate în planul de proiecție Stereo 70 și sunt rotunjite la 1 milimetru.

\*\*\* Distanța dintre puncte este formată din segmente cumulate ce sunt mai mici decât valoarea 1 milimetru.





**DATE DESPRE IMOBILUL NR. 1420**

Oficiul de Cadastru și Publicitate Imobiliară SIBIU  
Biroul de Cadastru și Publicitate Imobiliară Medias

**A. Partea I. Descrierea imobilului**

TEREN Extravilan

Adresa: Jud. Sibiu

Nr. Crt	Nr cadastral Nr. topografic	Suprafața* (mp)	Observații / Referințe
A1		1.200	Sector cadastral:54 Teren neimprejmit;

**B. Partea II. Proprietari și acte**

Inscrieri privitoare la dreptul de proprietate și alte drepturi reale		Referințe
/		
Act Administrativ nr. 680/6, din 12/06/1995 emis de CJSDPAT SIBIU (TITLU DE PROPRIETATE);		
B1	Intabulare, drept de PROPRIETATE, dobândit prin Reconstituire, cota actuala 1/1 1) PRECUP LEONTINA 2) IANCU VICTORIA 3) LAL AURELIA 4) BOLDIJAR IULICĂ	A1

**C. Partea III. SARCINI .**

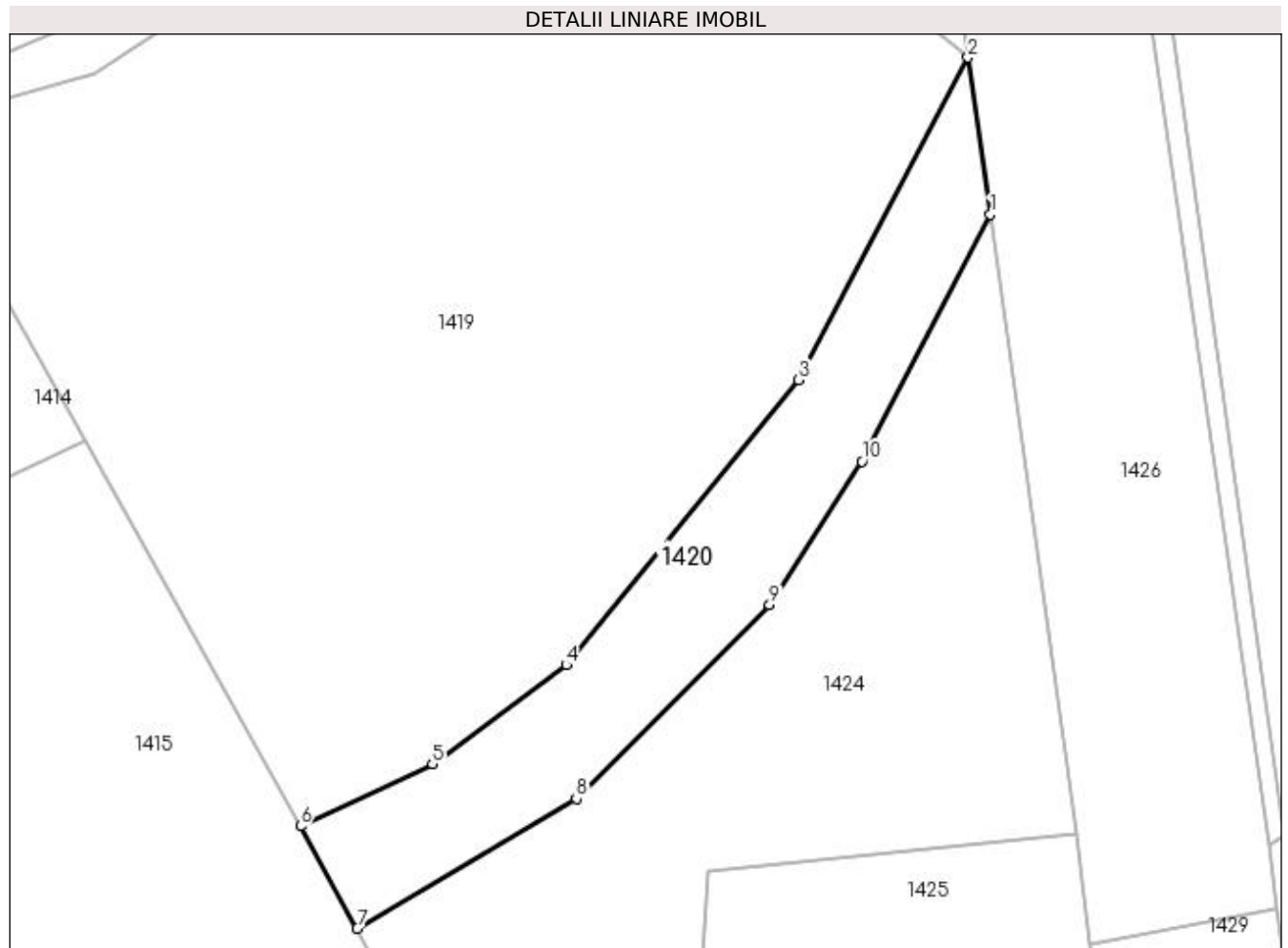
Inscrieri privind dezmembramintele dreptului de proprietate, drepturi reale de garanție și sarcini	Referințe
NU SUNT	

## Anexa Nr. 1 La Partea I

## Teren

Nr cadastral	Suprafața (mp)*	Observații / Referințe
	1.200	

\* Suprafața este determinată în planul de proiecție Stereo 70.



## Date referitoare la teren

Crt	Categorie folosință	Intra vilan	Suprafața (mp)	Tarla	Parcelă	Nr. topo	Observații / Referințe
1	faneata	NU	1.200	64	3458	-	

## Lungime Segmente

1) Valorile lungimilor segmentelor sunt obținute din proiecție în plan.

Punct început	X / Y	Punct sfârșit	X / Y	Lungime segment (** (m)
1	448.617,752 512.938,295	2	448.615,346 512.955,052	16.929
2	448.615,346 512.955,052	3	448.597,268 512.920,644	38.868
3	448.597,268 512.920,644	4	448.572,445 512.890,184	39.294
4	448.572,445 512.890,184	5	448.558,127 512.879,63	17.787
5	448.558,127 512.879,63	6	448.544,031 512.872,985	15.583

Punct început	X / Y	Punct sfârșit	X / Y	Lungime segment (** (m)
6	448.544,031 512.872,985	7	448.550,084 512.862,069	12.482
7	448.550,084 512.862,069	8	448.573,504 512.875,915	27.207
8	448.573,504 512.875,915	9	448.594,146 512.896,623	29.239
9	448.594,146 512.896,623	10	448.604,029 512.911,932	18.222
10	448.604,029 512.911,932	1	448.617,752 512.938,295	29.721

\*\* Lungimile segmentelor sunt determinate în planul de proiecție Stereo 70 și sunt rotunjite la 1 milimetru.

\*\*\* Distanța dintre puncte este formată din segmente cumulate ce sunt mai mici decât valoarea 1 milimetru.



**DATE DESPRE IMOBILUL NR. 1421**

Oficiul de Cadastru și Publicitate Imobiliară SIBIU  
Biroul de Cadastru și Publicitate Imobiliară Medias

**A. Partea I. Descrierea imobilului**

TEREN Extravilan

Adresa: Jud. Sibiu

Nr. Crt	Nr cadastral Nr. topografic	Suprafața* (mp)	Observații / Referințe
A1		1.088	Sector cadastral:54 Teren neimprejmuit;

**B. Partea II. Proprietari și acte**

Inscrieri privitoare la dreptul de proprietate și alte drepturi reale	Referințe
/	
Act Normativ nr. 7, din 13/03/1996 emis de PARLAMENTUL ROMANIEI (lege);	
B1	A1
Inscrierea provizorie, drept de PROPRIETATE, dobandit prin Lege, cota actuala 1/1 1) <b>MUNICIPIUL MEDIAȘ</b> , CIF:4240677, proprietar neidentificat	

**C. Partea III. SARCINI .**

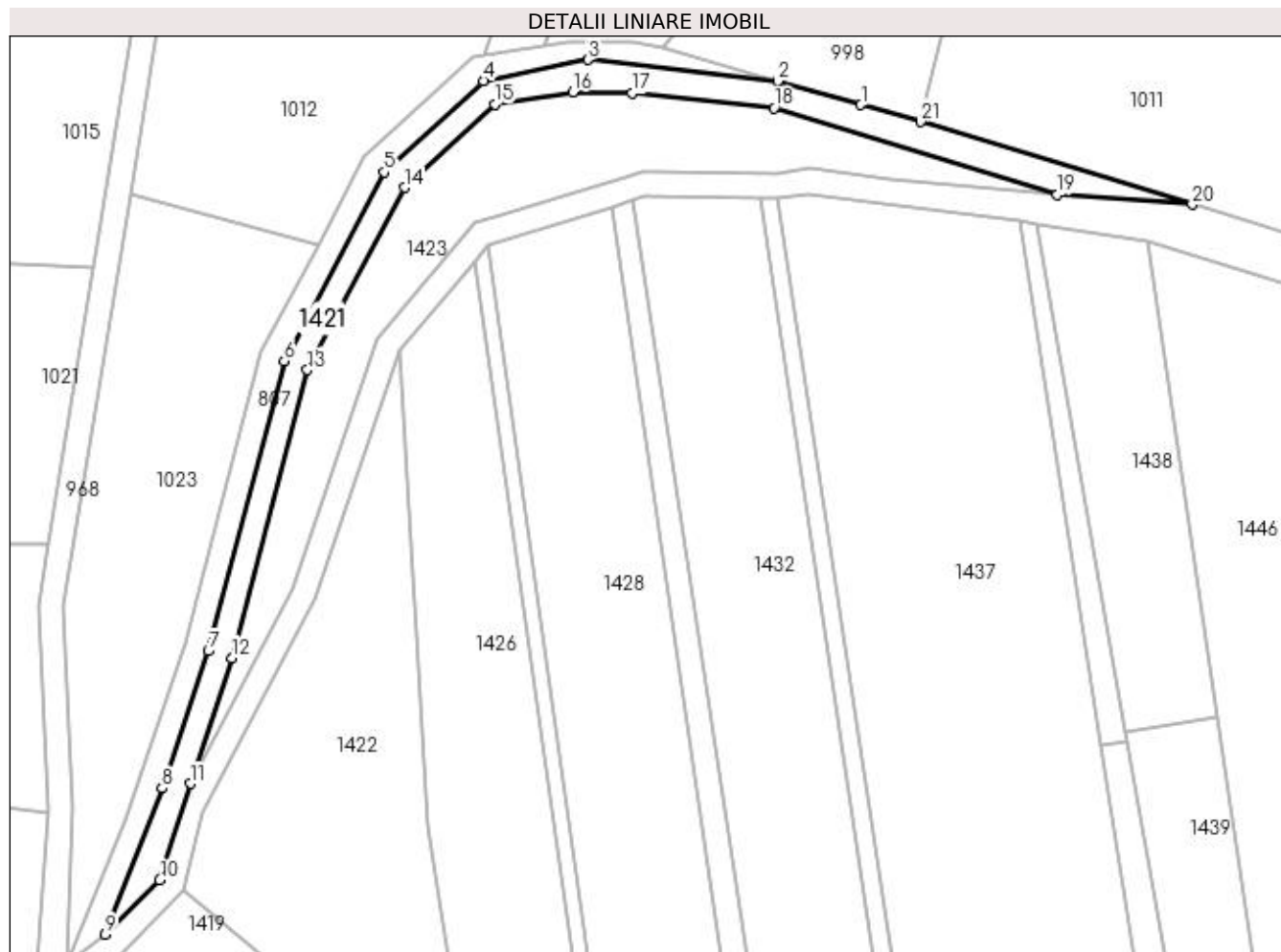
Inscrieri privind dezmembramintele dreptului de proprietate, drepturi reale de garanție și sarcini	Referințe
NU SUNT	

## Anexa Nr. 1 La Partea I

## Teren

Nr cadastral	Suprafața (mp)*	Observații / Referințe
	1.088	

\* Suprafața este determinată în planul de proiecție Stereo 70.



## Date referitoare la teren

Crt	Categorie folosință	Intra vilan	Suprafața (mp)	Tarla	Parcelă	Nr. topo	Observații / Referințe
1	drum	NU	1.088	64	3440	-	

## Lungime Segmente

1) Valorile lungimilor segmentelor sunt obținute din proiecție în plan.

Punct început	X / Y	Punct sfârșit	X / Y	Lungime segment (** (m)
1	448.677,957 513.120,378	2	448.664,58 513.124,223	13.918
3	448.633,852 513.127,654	4	448.616,935 513.124,245	17.256
5	448.600,978 513.109,464	6	448.584,757 513.078,977	34.533
7	448.572,486 513.032,124	8	448.565,085 513.009,907	23.418
9	448.555,816 512.986,336	10	448.564,675 512.995,11	12.468

Punct început	X / Y	Punct sfârșit	X / Y	Lungime segment (** (m)
2	448.664,58 513.124,223	3	448.633,852 513.127,654	30.92
4	448.616,935 513.124,245	5	448.600,978 513.109,464	21.751
6	448.584,757 513.078,977	7	448.572,486 513.032,124	48.433
8	448.565,085 513.009,907	9	448.555,816 512.986,336	25.328
10	448.564,675 512.995,11	11	448.569,567 513.010,704	16.344

Punct început	X / Y	Punct sfârșit	X / Y	Lungime segment (** (m)
11	448.569,567 513.010,704	12	448.576,322 513.030,984	21.376
13	448.588,508 513.077,511	14	448.604,192 513.106,989	33.39
15	448.618,756 513.120,479	16	448.631,382 513.122,429	12.776
17	448.640,931 513.122,218	18	448.663,901 513.119,855	23.092
19	448.709,691 513.105,864	20	448.731,491 513.104,248	21.859
21	448.687,577 513.117,612	1	448.677,957 513.120,378	10.01

Punct început	X / Y	Punct sfârșit	X / Y	Lungime segment (** (m)
12	448.576,322 513.030,984	13	448.588,508 513.077,511	48.096
14	448.604,192 513.106,989	15	448.618,756 513.120,479	19.852
16	448.631,382 513.122,429	17	448.640,931 513.122,218	9.551
18	448.663,901 513.119,855	19	448.709,691 513.105,864	47.88
20	448.731,491 513.104,248	21	448.687,577 513.117,612	45.903

\*\* Lungimile segmentelor sunt determinate în planul de proiecție Stereo 70 și sunt rotunjite la 1 milimetru.

\*\*\* Distanța dintre puncte este formată din segmente cumulate ce sunt mai mici decât valoarea 1 milimetru.





**DATE DESPRE IMOBILUL NR. 1422**

Oficiul de Cadastru și Publicitate Imobiliară SIBIU  
Biroul de Cadastru și Publicitate Imobiliară Medias

**A. Partea I. Descrierea imobilului**

TEREN Extravilan

Adresa: Jud. Sibiu

Nr. Crt	Nr cadastral Nr. topografic	Suprafața* (mp)	Observații / Referințe
A1		2.500	Sector cadastral:54 Teren neimprejmuit;

**B. Partea II. Proprietari și acte**

Inscrieri privitoare la dreptul de proprietate și alte drepturi reale	Referințe
/	
Act Administrativ nr. 680/6, din 12/06/1995 emis de CJSDPAT SIBIU (TITLU DE PROPRIETATE);	
B1	A1
Intabulare, drept de PROPRIETATE, dobândit prin Reconstituire, cota actuala 1/1	
1) PRECUP LEONTINA	
2) IANCU VICTORIA	
3) LAL AURELIA	
4) BOLDIJAR IULICĂ	

**C. Partea III. SARCINI .**

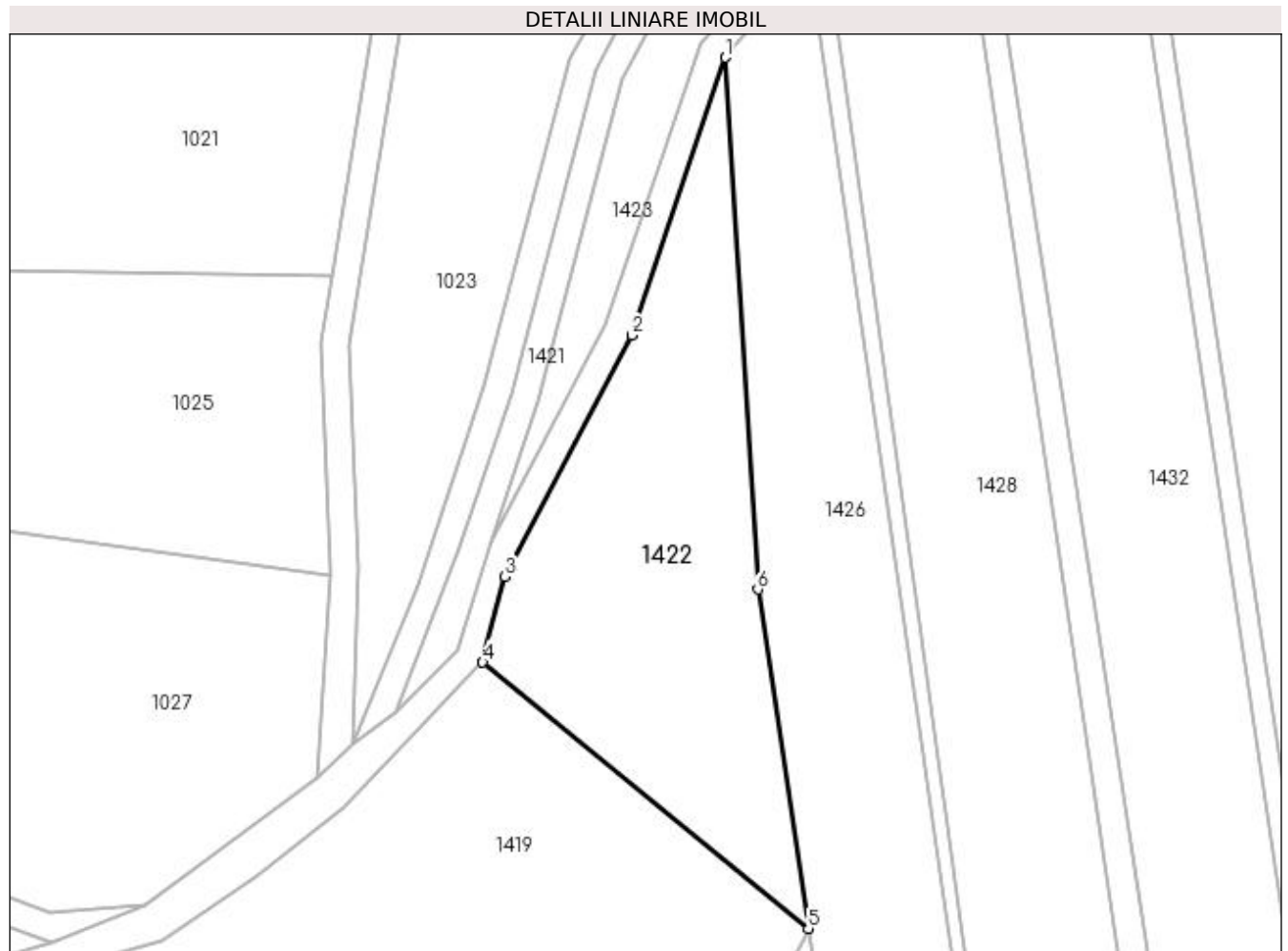
Inscrieri privind dezmembramintele dreptului de proprietate, drepturi reale de garanție și sarcini	Referințe
NU SUNT	

## Anexa Nr. 1 La Partea I

## Teren

Nr cadastral	Suprafața (mp)*	Observații / Referințe
	2.500	

\* Suprafața este determinată în planul de proiecție Stereo 70.



## Date referitoare la teren

Crt	Categorie folosință	Intra vilan	Suprafața (mp)	Tarla	Parcelă	Nr. topo	Observații / Referințe
1	faneata	NU	2.500	64	3454/1	-	

## Lungime Segmente

1) Valorile lungimilor segmentelor sunt obținute din proiecție în plan.

Punct început	X / Y	Punct sfârșit	X / Y	Lungime segment (** (m)
1	448.603,427 513.080,624	2	448.589,876 513.040,599	42.257
2	448.589,876 513.040,599	3	448.571,609 513.005,811	39.293
3	448.571,609 513.005,811	4	448.568,379 512.993,446	12.78
4	448.568,379 512.993,446	5	448.615,346 512.955,052	60.662
5	448.615,346 512.955,052	6	448.608,064 513.003,945	49.432

Punct început	X / Y	Punct sfârşit	X / Y	Lungime segment (** (m)
6	448.608,064 513.003,945	1	448.603,427 513.080,624	76.819

\*\* Lungimile segmentelor sunt determinate în planul de proiecţie Stereo 70 şi sunt rotunjite la 1 milimetru.

\*\*\* Distanţa dintre puncte este formată din segmente cumulate ce sunt mai mici decât valoarea 1 milimetru.



**DATE DESPRE IMOBILUL NR. 1423**

Oficiul de Cadastru și Publicitate Imobiliară SIBIU  
Biroul de Cadastru și Publicitate Imobiliară Medias

**A. Partea I. Descrierea imobilului**

TEREN Extravilan

Adresa: Jud. Sibiu

Nr. Crt	Nr cadastral Nr. topografic	Suprafața* (mp)	Observații / Referințe
A1		1.691	Sector cadastral:54 Teren neimprejmuit;

**B. Partea II. Proprietari și acte**

Inscrieri privitoare la dreptul de proprietate și alte drepturi reale	Referințe
/	
Act Normativ nr. 7, din 13/03/1996 emis de PARLAMENTUL ROMANIEI (lege);	
B1	A1
Inscrierea provizorie, drept de PROPRIETATE, dobandit prin Lege, cota actuala 1/1 1) <b>MUNICIPIUL MEDIAȘ</b> , CIF:4240677, proprietar neidentificat	

**C. Partea III. SARCINI .**

Inscrieri privind dezmembramintele dreptului de proprietate, drepturi reale de garanție și sarcini	Referințe
NU SUNT	

## Anexa Nr. 1 La Partea I

## Teren

Nr cadastral	Suprafața (mp)*	Observații / Referințe
	1.691	

\* Suprafața este determinată în planul de proiecție Stereo 70.



## Date referitoare la teren

Crt	Categorie folosință	Intra vilan	Suprafața (mp)	Tarla	Parcelă	Nr. topo	Observații / Referințe
1	faneata	NU	1.691	64	3455	-	

## Lungime Segmente

1) Valorile lungimilor segmentelor sunt obținute din proiecție în plan.

Punct început	X / Y	Punct sfârșit	X / Y	Lungime segment (** (m)
1	448.663,901 513.119,855	2	448.640,931 513.122,218	23.092
2	448.640,931 513.122,218	3	448.631,382 513.122,429	9.551
3	448.631,382 513.122,429	4	448.618,756 513.120,479	12.776
4	448.618,756 513.120,479	5	448.604,192 513.106,989	19.852
5	448.604,192 513.106,989	6	448.588,508 513.077,511	33.39

Punct început	X / Y	Punct sfârșit	X / Y	Lungime segment (** (m)
6	448.588,508 513.077,511	7	448.576,322 513.030,984	48.096
7	448.576,322 513.030,984	8	448.569,567 513.010,704	21.376
8	448.569,567 513.010,704	9	448.586,19 513.042,184	35.599
9	448.586,19 513.042,184	10	448.599,88 513.082,62	42.69
10	448.599,88 513.082,62	11	448.615,522 513.101,245	24.322
11	448.615,522 513.101,245	12	448.619,955 513.102,614	4.64
12	448.619,955 513.102,614	13	448.639,762 513.108,733	20.731
13	448.639,762 513.108,733	14	448.642,44 513.109,56	2.802
14	448.642,44 513.109,56	15	448.644,861 513.109,538	2.421
15	448.644,861 513.109,538	16	448.664,317 513.109,364	19.457
16	448.664,317 513.109,364	17	448.669,472 513.110,02	5.196
17	448.669,472 513.110,02	18	448.682,688 513.108,306	13.326
18	448.682,688 513.108,306	19	448.709,691 513.105,864	27.114
19	448.709,691 513.105,864	1	448.663,901 513.119,855	47.88

\*\* Lungimile segmentelor sunt determinate în planul de proiecție Stereo 70 și sunt rotunjite la 1 milimetru.

\*\*\* Distanța dintre puncte este formată din segmente cumulate ce sunt mai mici decât valoarea 1 milimetru.





**DATE DESPRE IMOBILUL NR. 1424**

Oficiul de Cadastru și Publicitate Imobiliară SIBIU  
Biroul de Cadastru și Publicitate Imobiliară Medias

**A. Partea I. Descrierea imobilului**

TEREN Extravilan

Adresa: Jud. Sibiu

Nr. Crt	Nr cadastral Nr. topografic	Suprafața* (mp)	Observații / Referințe
A1		2.642	Sector cadastral:54 Teren neimprejmuit;

**B. Partea II. Proprietari și acte**

Inscrieri privitoare la dreptul de proprietate și alte drepturi reale	Referințe
/	
Act Normativ nr. 7, din 13/03/1996 emis de PARLAMENTUL ROMANIEI (lege);	
B1	A1
Inscrierea provizorie, drept de PROPRIETATE, dobandit prin Lege, cota actuala 1/1 1) <b>MUNICIPIUL MEDIAȘ</b> , CIF:4240677, proprietar neidentificat	

**C. Partea III. SARCINI .**

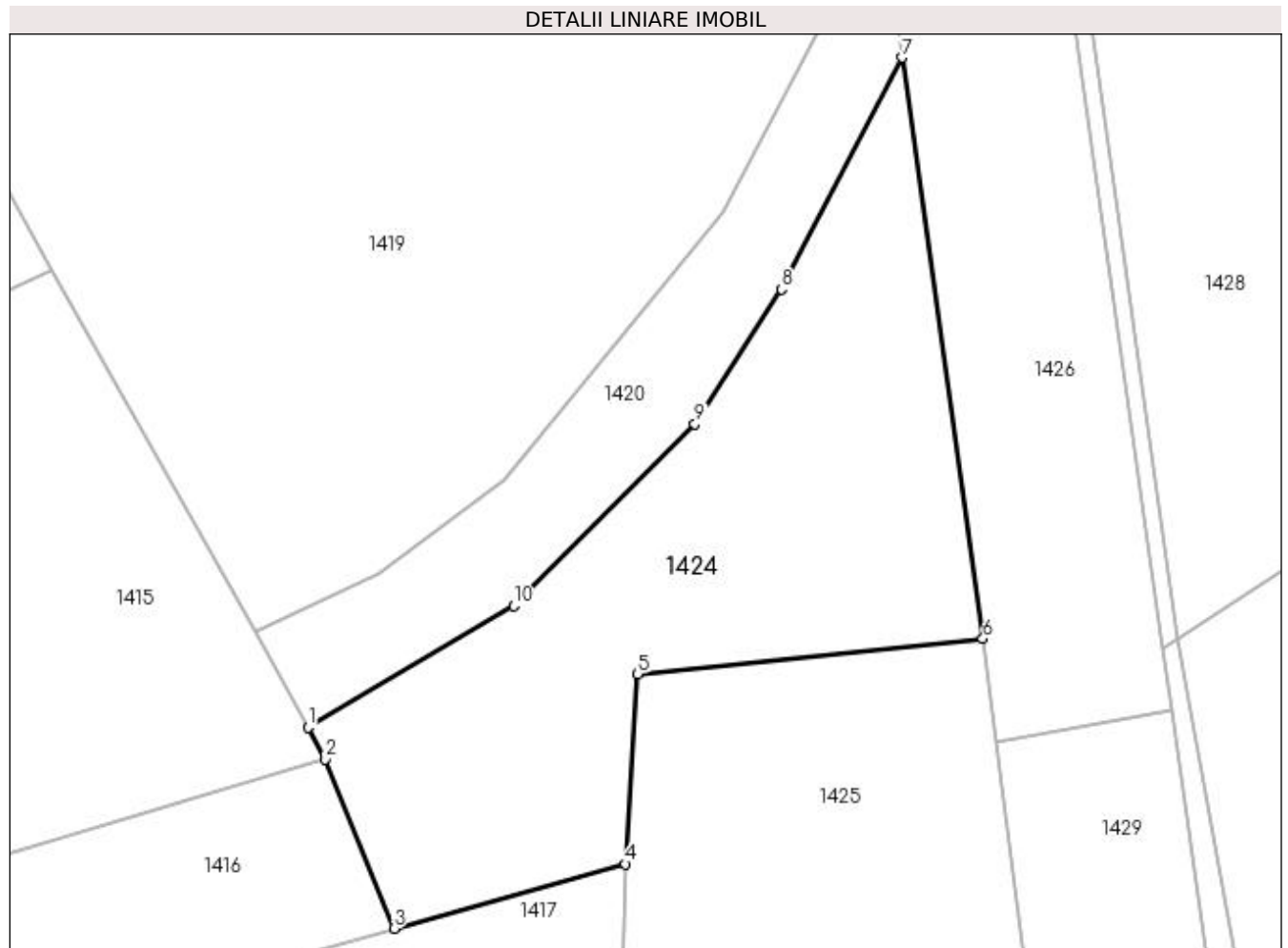
Inscrieri privind dezmembramintele dreptului de proprietate, drepturi reale de garanție și sarcini	Referințe
NU SUNT	

## Anexa Nr. 1 La Partea I

## Teren

Nr cadastral	Suprafața (mp)*	Observații / Referințe
	2.642	

\* Suprafața este determinată în planul de proiecție Stereo 70.



## Date referitoare la teren

Crt	Categorie folosință	Intra vilan	Suprafața (mp)	Tarla	Parcelă	Nr. topo	Observații / Referințe
1	faneata	NU	2.642	64	3459/3	-	

## Lungime Segmente

1) Valorile lungimilor segmentelor sunt obținute din proiecție în plan.

Punct început	X / Y	Punct sfârșit	X / Y	Lungime segment (** (m)
1	448.550,084 512.862,069	2	448.552,09 512.858,451	4.136
2	448.552,09 512.858,451	3	448.559,869 512.839,196	20.768
3	448.559,869 512.839,196	4	448.586,251 512.846,528	27.382
4	448.586,251 512.846,528	5	448.587,598 512.868,174	21.688
5	448.587,598 512.868,174	6	448.626,945 512.872,17	39.549

Punct început	X / Y	Punct sfârșit	X / Y	Lungime segment (** (m)
6	448.626,945 512.872,17	7	448.617,752 512.938,295	66.761
7	448.617,752 512.938,295	8	448.604,029 512.911,932	29.721
8	448.604,029 512.911,932	9	448.594,146 512.896,623	18.222
9	448.594,146 512.896,623	10	448.573,504 512.875,915	29.239
10	448.573,504 512.875,915	1	448.550,084 512.862,069	27.207

\*\* Lungimile segmentelor sunt determinate în planul de proiecție Stereo 70 și sunt rotunjite la 1 milimetru.

\*\*\* Distanța dintre puncte este formată din segmente cumulate ce sunt mai mici decât valoarea 1 milimetru.



**DATE DESPRE IMOBILUL NR. 1425**

Oficiul de Cadastru și Publicitate Imobiliară SIBIU  
Biroul de Cadastru și Publicitate Imobiliară Medias

**A. Partea I. Descrierea imobilului**

TEREN Extravilan

Adresa: Jud. Sibiu

Nr. Crt	Nr cadastral Nr. topografic	Suprafața* (mp)	Observații / Referințe
A1		7.500	Sector cadastral:54 Teren neimprejmuit;

**B. Partea II. Proprietari și acte**

Inscrieri privitoare la dreptul de proprietate și alte drepturi reale	Referințe
/	
Act Normativ nr. 7, din 13/03/1996 emis de PARLAMENTUL ROMANIEI (lege);	
B1	A1
Inscrierea provizorie, drept de PROPRIETATE, dobandit prin Lege, cota actuala 1/1 1) <b>MUNICIPIUL MEDIAȘ</b> , CIF:4240677, proprietar neidentificat	

**C. Partea III. SARCINI .**

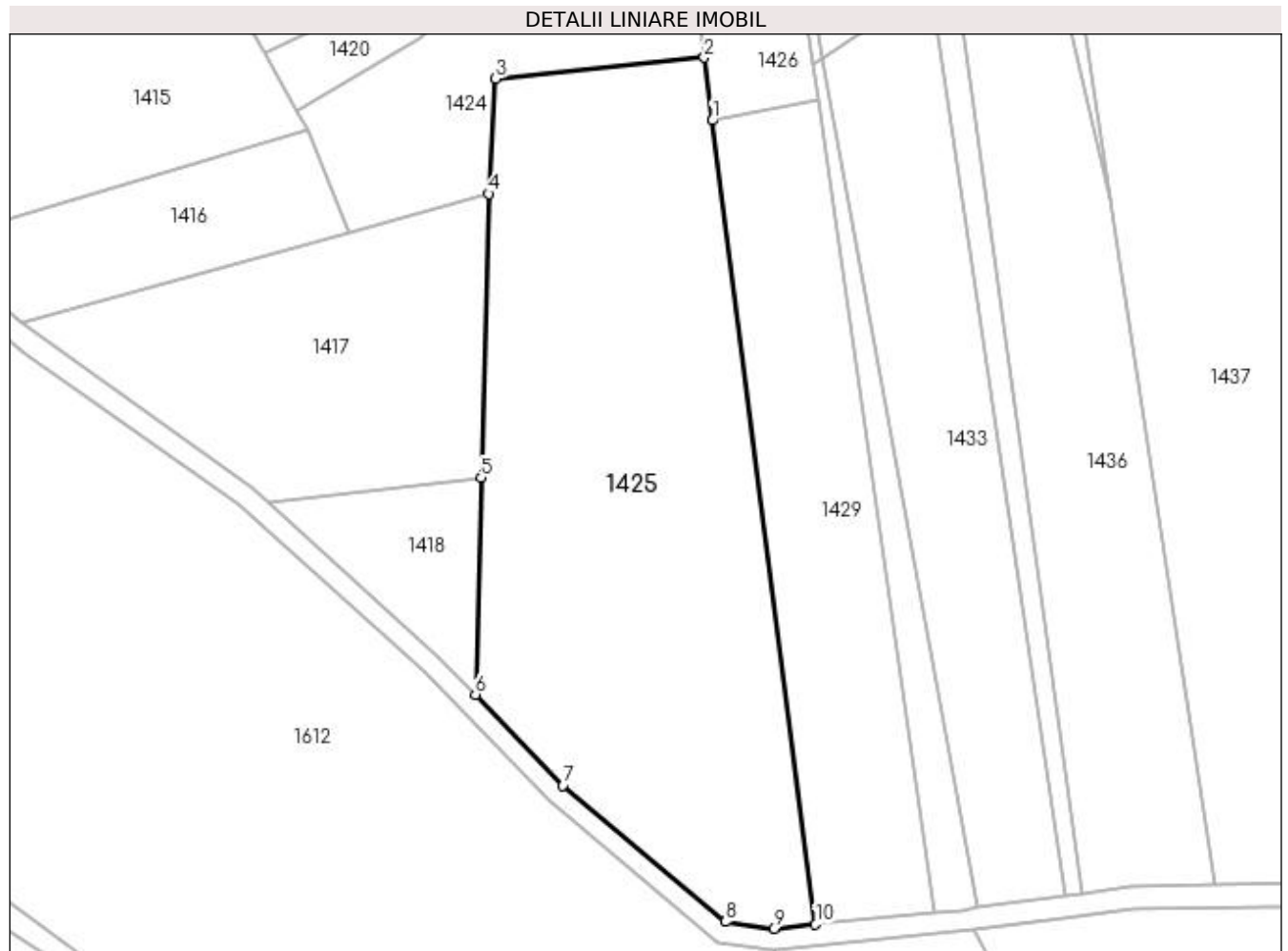
Inscrieri privind dezmembramintele dreptului de proprietate, drepturi reale de garanție și sarcini	Referințe
NU SUNT	

## Anexa Nr. 1 La Partea I

## Teren

Nr cadastral	Suprafața (mp)*	Observații / Referințe
	7.500	

\* Suprafața este determinată în planul de proiecție Stereo 70.



## Date referitoare la teren

Crt	Categorie folosință	Intra vilan	Suprafața (mp)	Tarla	Parcelă	Nr. topo	Observații / Referințe
1	arabil	NU	7.500	64	3461/1	-	

## Lungime Segmente

1) Valorile lungimilor segmentelor sunt obținute din proiecție în plan.

Punct început	X / Y	Punct sfârșit	X / Y	Lungime segment (** (m)
1	448.628,452 512.860,332	2	448.626,945 512.872,17	11.934
2	448.626,945 512.872,17	3	448.587,598 512.868,174	39.549
3	448.587,598 512.868,174	4	448.586,251 512.846,528	21.688
4	448.586,251 512.846,528	5	448.584,844 512.793,034	53.513
5	448.584,844 512.793,034	6	448.583,771 512.752,231	40.816

Punct început	X / Y	Punct sfârșit	X / Y	Lungime segment (** (m)
6	448.583,771 512.752,231	7	448.600,3 512.735,08	23.819
7	448.600,3 512.735,08	8	448.630,98 512.709,46	39.971
8	448.630,98 512.709,46	9	448.640,03 512.708,139	9.146
9	448.640,03 512.708,139	10	448.647,912 512.708,939	7.923
10	448.647,912 512.708,939	1	448.628,452 512.860,332	152.639

\*\* Lungimile segmentelor sunt determinate în planul de proiecție Stereo 70 și sunt rotunjite la 1 milimetru.

\*\*\* Distanța dintre puncte este formată din segmente cumulate ce sunt mai mici decât valoarea 1 milimetru.





**DATE DESPRE IMOBILUL NR. 1426**

Oficiul de Cadastru și Publicitate Imobiliară SIBIU  
Biroul de Cadastru și Publicitate Imobiliară Medias

**A. Partea I. Descrierea imobilului**

TEREN Extravilan

Adresa: Jud. Sibiu

Nr. Crt	Nr cadastral Nr. topografic	Suprafața* (mp)	Observații / Referințe
A1		4.300	Sector cadastral:54 Teren neimprejmuit;

**B. Partea II. Proprietari și acte**

Inscrieri privitoare la dreptul de proprietate și alte drepturi reale	Referințe
/	
Act Administrativ nr. 701/6, din 22/05/1995 emis de CJSDPAT SIBIU (TITLU DE PROPRIETATE);	
B1	A1
Intabulare, drept de PROPRIETATE, dobândit prin Reconstituire, cota actuala 1/1 1) SLAVA IOAN	

**C. Partea III. SARCINI .**

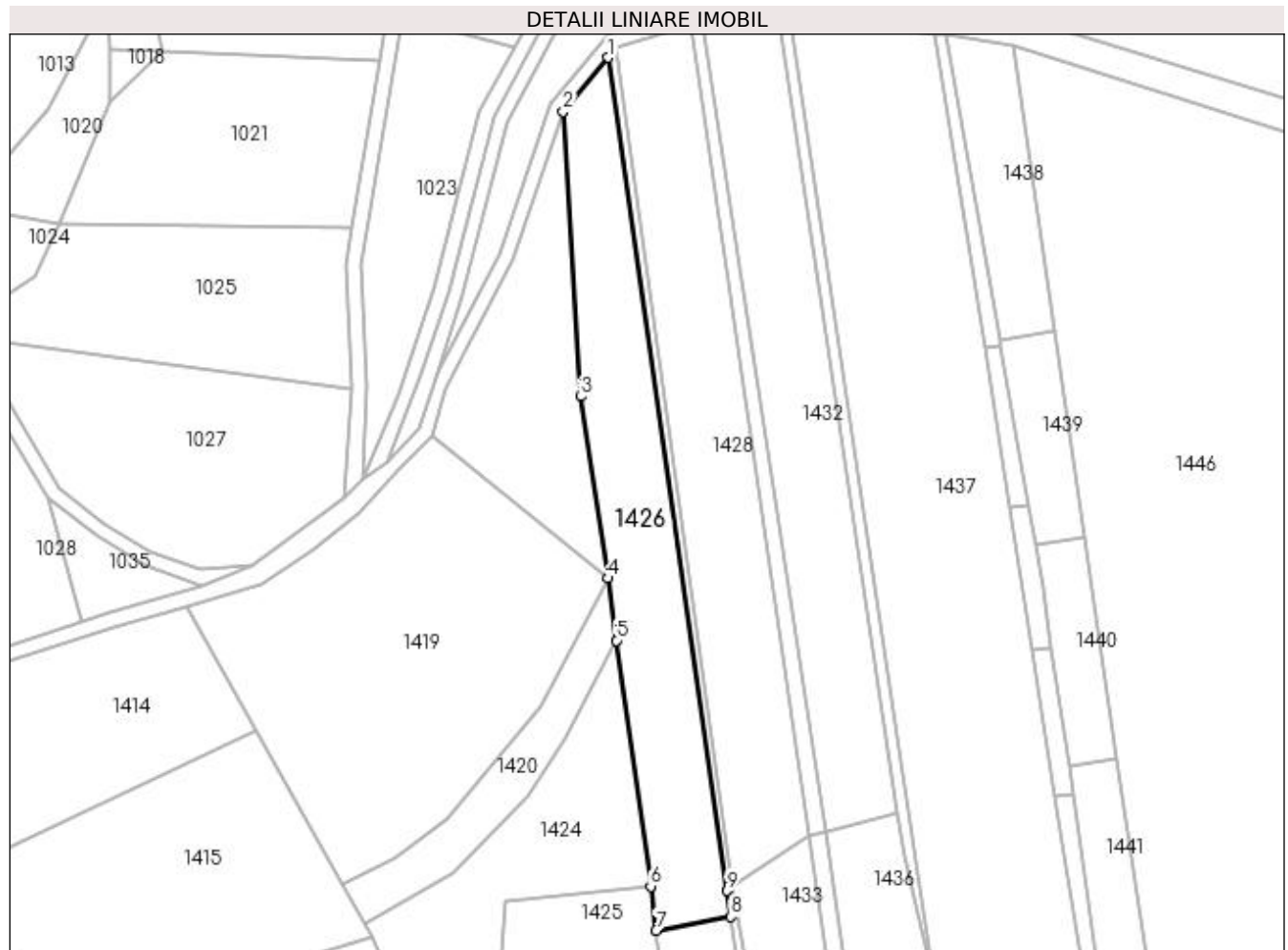
Inscrieri privind dezmembramintele dreptului de proprietate, drepturi reale de garanție și sarcini	Referințe
NU SUNT	

## Anexa Nr. 1 La Partea I

## Teren

Nr cadastral	Suprafața (mp)*	Observații / Referințe
	4.300	

\* Suprafața este determinată în planul de proiecție Stereo 70.



## Date referitoare la teren

Crt	Categorie folosință	Intravilan	Suprafața (mp)	Tarla	Parcelă	Nr. topo	Observații / Referințe
1	arabil	NU	4.300	64	3454/2	-	

## Lungime Segmente

1) Valorile lungimilor segmentelor sunt obținute din proiecție în plan.

Punct început	X / Y	Punct sfârșit	X / Y	Lungime segment (** (m)
1	448.615,545 513.095,052	2	448.603,427 513.080,624	18.842
2	448.603,427 513.080,624	3	448.608,064 513.003,945	76.819
3	448.608,064 513.003,945	4	448.615,346 512.955,052	49.432
4	448.615,346 512.955,052	5	448.617,752 512.938,295	16.929
5	448.617,752 512.938,295	6	448.626,945 512.872,17	66.761

Punct început	X / Y	Punct sfârşit	X / Y	Lungime segment (** (m)
6	448.626,945 512.872,17	7	448.628,452 512.860,332	11.934
7	448.628,452 512.860,332	8	448.648,436 512.864,088	20.334
8	448.648,436 512.864,088	9	448.647,455 512.870,974	6.956
9	448.647,455 512.870,974	1	448.615,545 513.095,052	226.34

\*\* Lungimile segmentelor sunt determinate în planul de proiecție Stereo 70 și sunt rotunjite la 1 milimetru.

\*\*\* Distanța dintre puncte este formată din segmente cumulate ce sunt mai mici decât valoarea 1 milimetru.



**DATE DESPRE IMOBILUL NR. 1427**

Oficiul de Cadastru și Publicitate Imobiliară SIBIU  
Biroul de Cadastru și Publicitate Imobiliară Medias

**A. Partea I. Descrierea imobilului**

TEREN Extravilan

Adresa: Jud. Sibiu

Nr. Crt	Nr cadastral Nr. topografic	Suprafața* (mp)	Observații / Referințe
A1	116641	500	Sector cadastral:54 Teren neimprejmuit;

**B. Partea II. Proprietari și acte**

Inscrieri privitoare la dreptul de proprietate și alte drepturi reale	Referințe
/	
Act Administrativ nr. 841/6, din 25/05/1995 emis de CJSDPAT SIBIU (TITLU DE PROPRIETATE);	
B1	A1
Intabulare, drept de PROPRIETATE, dobandit prin Constituire, cota actuala 1/1 1) CHIRIȚOIU DUMITRU	

**C. Partea III. SARCINI .**

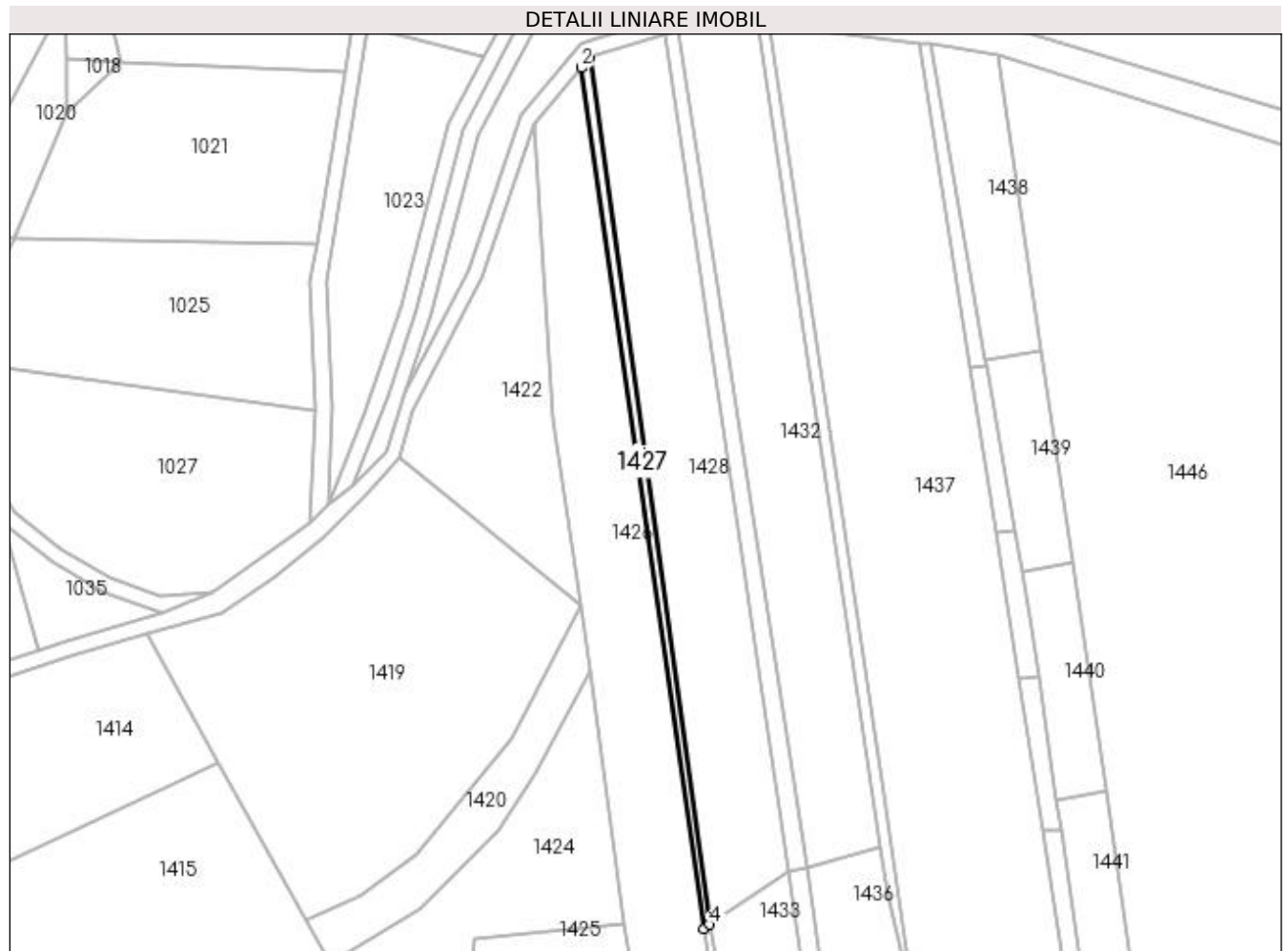
Inscrieri privind dezmembramintele dreptului de proprietate, drepturi reale de garanție și sarcini	Referințe
NU SUNT	

## Anexa Nr. 1 La Partea I

## Teren

Nr cadastral	Suprafața (mp)*	Observații / Referințe
116641	500	

\* Suprafața este determinată în planul de proiecție Stereo 70.



## Date referitoare la teren

Crt	Categorie folosință	Intravilan	Suprafața (mp)	Tarla	Parcelă	Nr. topo	Observații / Referințe
1	faneata	NU	500	64	3453/2	-	taluz

## Lungime Segmente

1) Valorile lungimilor segmentelor sunt obținute din proiecție în plan.

Punct început	X / Y	Punct sfârșit	X / Y	Lungime segment (** (m)
1	448.617,827 513.097,771	2	448.615,545 513.095,052	3.55
2	448.615,545 513.095,052	3	448.647,455 512.870,974	226.34
3	448.647,455 512.870,974	4	448.649,087 512.872,059	1.96
4	448.649,087 512.872,059	1	448.617,827 513.097,771	227.866

**\*\* Lungimile segmentelor sunt determinate în planul de proiecție Stereo 70 și sunt rotunjite la 1 milimetru.**

**\*\*\* Distanța dintre puncte este formată din segmente cumulate ce sunt mai mici decât valoarea 1 milimetru.**





**DATE DESPRE IMOBILUL NR. 1428**

Oficiul de Cadastru și Publicitate Imobiliară SIBIU  
Biroul de Cadastru și Publicitate Imobiliară Medias

**A. Partea I. Descrierea imobilului**

TEREN Extravilan

Adresa: Jud. Sibiu

Nr. Crt	Nr cadastral Nr. topografic	Suprafața* (mp)	Observații / Referințe
A1		4.800	Sector cadastral:54 Teren neimprejmuit;

**B. Partea II. Proprietari și acte**

Inscrieri privitoare la dreptul de proprietate și alte drepturi reale	Referințe
/	
Act Administrativ nr. 841/6, din 25/05/1995 emis de CJSDPAT SIBIU (TITLU DE PROPRIETATE);	
B1	A1
Intabulare, drept de PROPRIETATE, dobandit prin Constituire, cota actuala 1/1 1) CHIRIȚOIU DUMITRU	

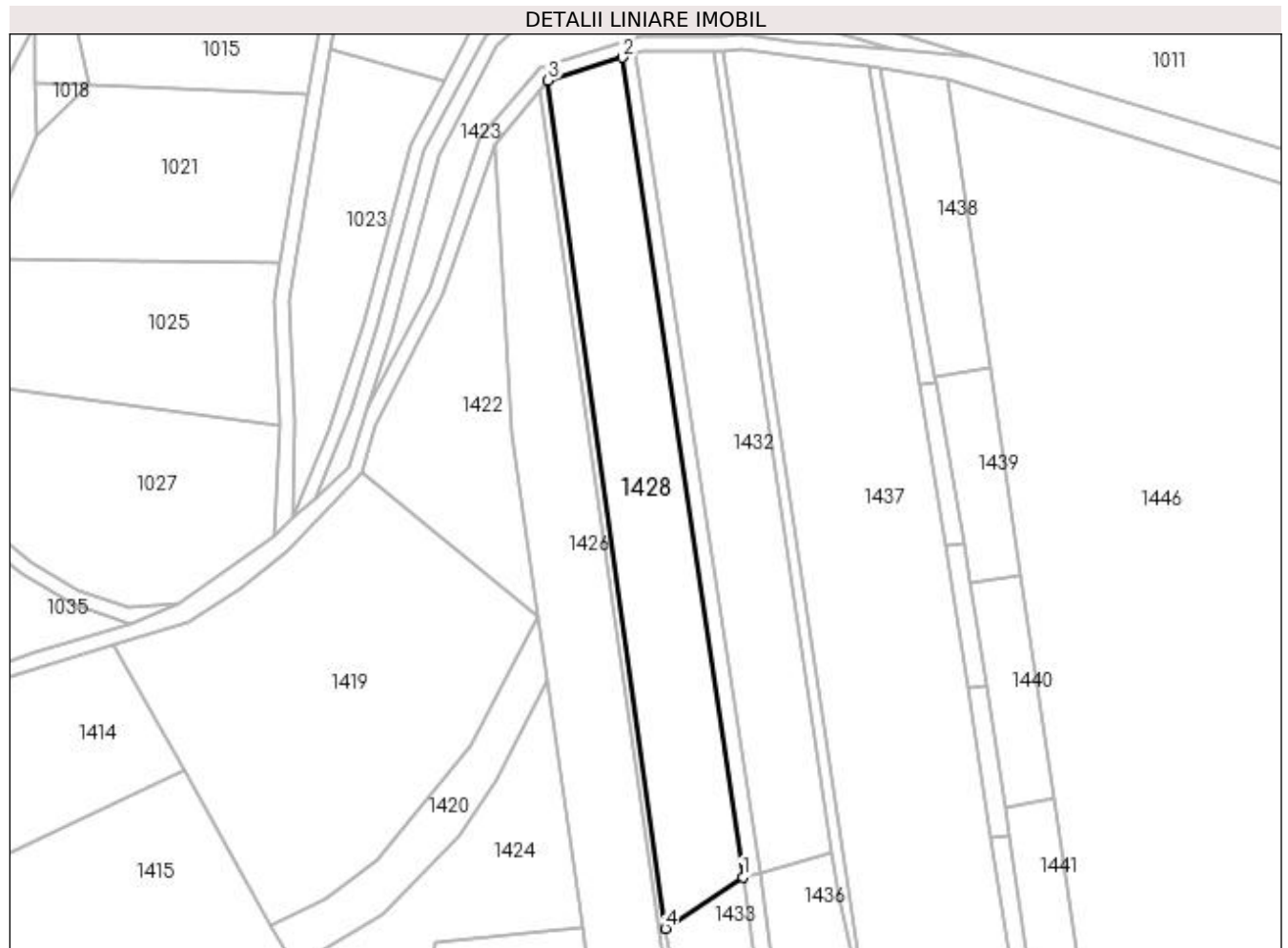
**C. Partea III. SARCINI .**

Inscrieri privind dezmembramintele dreptului de proprietate, drepturi reale de garanție și sarcini	Referințe
NU SUNT	

**Anexa Nr. 1 La Partea I****Teren**

Nr cadastral	Suprafața (mp)*	Observații / Referințe
	4.800	

\* Suprafața este determinată în planul de proiecție Stereo 70.

**Date referitoare la teren**

Crt	Categorie folosință	Intra vilan	Suprafața (mp)	Tarla	Parcelă	Nr. topo	Observații / Referințe
1	arabil	NU	4.800	64	3454/5	-	

**Lungime Segmente**

1) Valorile lungimilor segmentelor sunt obținute din proiecție în plan.

Punct început	X / Y	Punct sfârșit	X / Y	Lungime segment (** (m)
1	448.669,691 512.885,758	2	448.637,653 513.103,894	220.477
2	448.637,653 513.103,894	3	448.617,827 513.097,771	20.75
3	448.617,827 513.097,771	4	448.649,087 512.872,059	227.866
4	448.649,087 512.872,059	1	448.669,691 512.885,758	24.742

**\*\* Lungimile segmentelor sunt determinate în planul de proiecție Stereo 70 și sunt rotunjite la 1 milimetru.**

**\*\*\* Distanța dintre puncte este formată din segmente cumulate ce sunt mai mici decât valoarea 1 milimetru.**



**DATE DESPRE IMOBILUL NR. 1429**

Oficiul de Cadastru și Publicitate Imobiliară SIBIU  
Biroul de Cadastru și Publicitate Imobiliară Medias

**A. Partea I. Descrierea imobilului**

TEREN Extravilan

Adresa: Jud. Sibiu

Nr. Crt	Nr cadastral Nr. topografic	Suprafața* (mp)	Observații / Referințe
A1		3.279	Sector cadastral:54 Teren neimprejmuit;

**B. Partea II. Proprietari și acte**

Inscrieri privitoare la dreptul de proprietate și alte drepturi reale	Referințe
/	
Act Normativ nr. 7, din 13/03/1996 emis de PARLAMENTUL ROMANIEI (lege);	
B1	A1
Inscrierea provizorie, drept de PROPRIETATE, dobandit prin Lege, cota actuala 1/1 1) <b>MUNICIPIUL MEDIAȘ</b> , CIF:4240677, proprietar neidentificat	

**C. Partea III. SARCINI .**

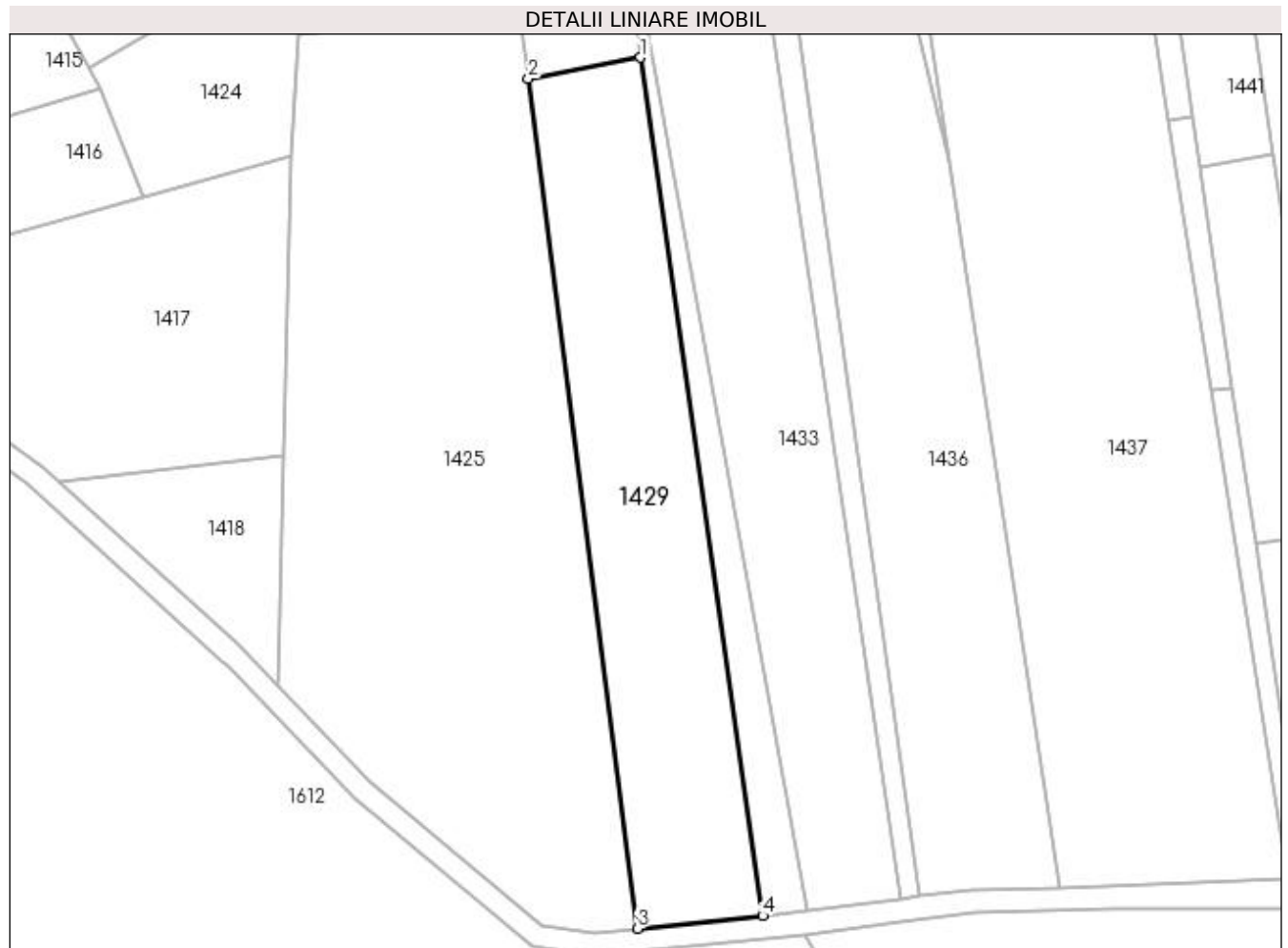
Inscrieri privind dezmembramintele dreptului de proprietate, drepturi reale de garanție și sarcini	Referințe
NU SUNT	

## Anexa Nr. 1 La Partea I

## Teren

Nr cadastral	Suprafața (mp)*	Observații / Referințe
	3.279	

\* Suprafața este determinată în planul de proiecție Stereo 70.



## Date referitoare la teren

Crt	Categorie folosință	Intra vilan	Suprafața (mp)	Tarla	Parcelă	Nr. topo	Observații / Referințe
1	arabil	NU	3.279	64	3454	-	

## Lungime Segmente

1) Valorile lungimilor segmentelor sunt obținute din proiecție în plan.

Punct început	X / Y	Punct sfârșit	X / Y	Lungime segment (** (m)
1	448.648,436 512.864,088	2	448.628,452 512.860,332	20.334
2	448.628,452 512.860,332	3	448.647,912 512.708,939	152.639
3	448.647,912 512.708,939	4	448.670,222 512.711,203	22.424
4	448.670,222 512.711,203	1	448.648,436 512.864,088	154.429

**\*\* Lungimile segmentelor sunt determinate în planul de proiecție Stereo 70 și sunt rotunjite la 1 milimetru.**

**\*\*\* Distanța dintre puncte este formată din segmente cumulate ce sunt mai mici decât valoarea 1 milimetru.**





**DATE DESPRE IMOBILUL NR. 1430**

Oficiul de Cadastru și Publicitate Imobiliară SIBIU  
Biroul de Cadastru și Publicitate Imobiliară Medias

**A. Partea I. Descrierea imobilului**

TEREN Extravilan

Adresa: Jud. Sibiu

Nr. Crt	Nr cadastral Nr. topografic	Suprafața* (mp)	Observații / Referințe
A1		900	Sector cadastral:54 Teren neimprejmuit;

**B. Partea II. Proprietari și acte**

Inscrieri privitoare la dreptul de proprietate și alte drepturi reale	Referințe
/	
Act Administrativ nr. 627/6, din 24/05/1995 emis de CJSDPAT SIBIU (TITLU DE PROPRIETATE);	
B1	A1
Intabulare, drept de PROPRIETATE, dobândit prin Reconstituire, cota actuala 1/1 1) RAUSCH SUSANA	

**C. Partea III. SARCINI .**

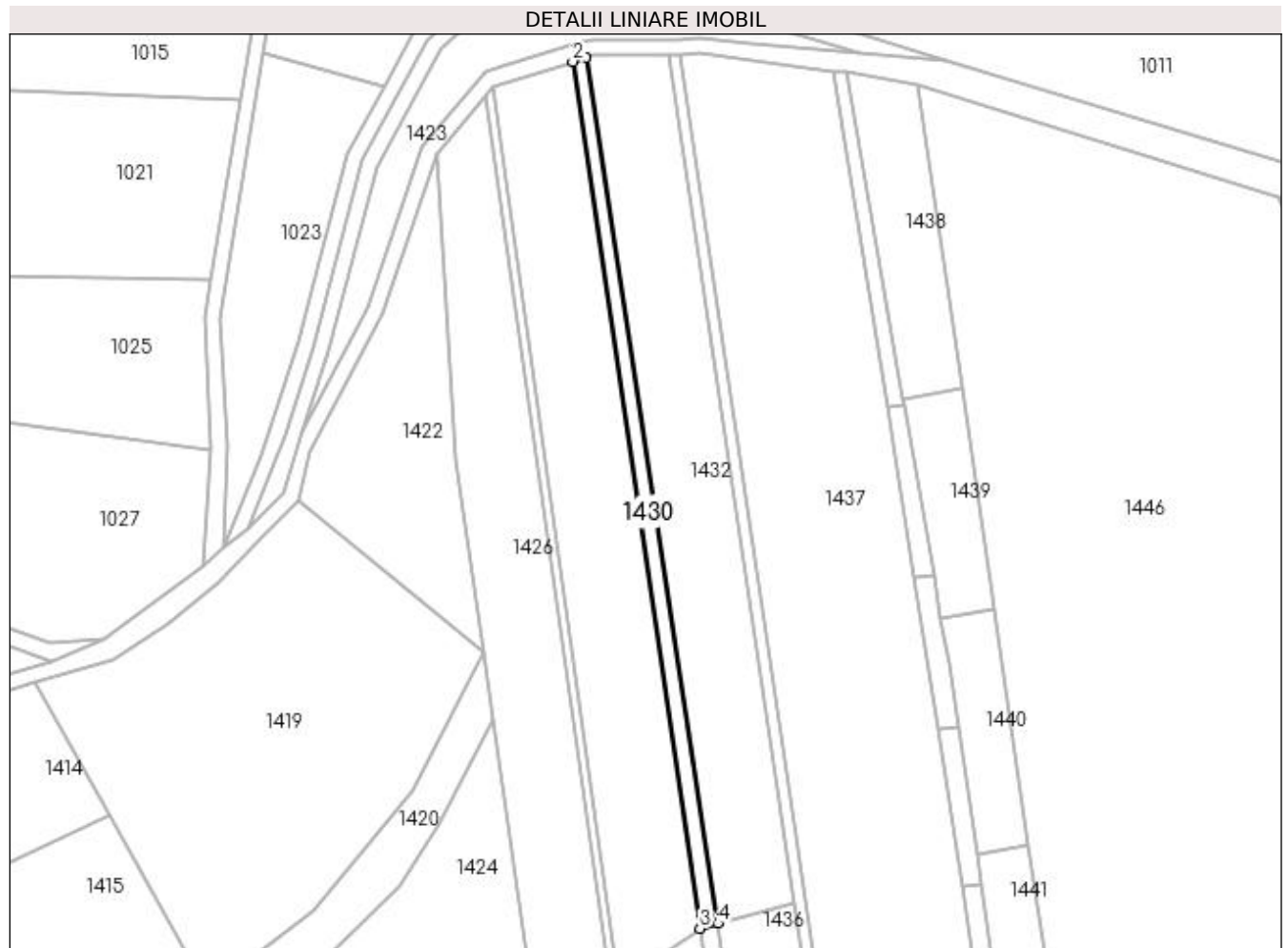
Inscrieri privind dezmembramintele dreptului de proprietate, drepturi reale de garanție și sarcini	Referințe
NU SUNT	

## Anexa Nr. 1 La Partea I

## Teren

Nr cadastral	Suprafața (mp)*	Observații / Referințe
	900	

\* Suprafața este determinată în planul de proiecție Stereo 70.



## Date referitoare la teren

Crt	Categorie folosință	Intra vilan	Suprafața (mp)	Tarla	Parcelă	Nr. topo	Observații / Referințe
1	faneata	NU	900	64	3452/2	-	taluz

## Lungime Segmente

1) Valorile lungimilor segmentelor sunt obținute din proiecție în plan.

Punct început	X / Y	Punct sfârșit	X / Y	Lungime segment (** (m)
1	448.640,943 513.104,911	2	448.637,653 513.103,894	3.444
2	448.637,653 513.103,894	3	448.669,691 512.885,758	220.477
3	448.669,691 512.885,758	4	448.674,317 512.886,987	4.787
4	448.674,317 512.886,987	1	448.640,943 513.104,911	220.464

**\*\* Lungimile segmentelor sunt determinate în planul de proiecție Stereo 70 și sunt rotunjite la 1 milimetru.**

**\*\*\* Distanța dintre puncte este formată din segmente cumulate ce sunt mai mici decât valoarea 1 milimetru.**



**DATE DESPRE IMOBILUL NR. 1431**

Oficiul de Cadastru și Publicitate Imobiliară SIBIU  
Biroul de Cadastru și Publicitate Imobiliară Medias

**A. Partea I. Descrierea imobilului**

TEREN Extravilan

Adresa: Jud. Sibiu

Nr. Crt	Nr cadastral Nr. topografic	Suprafața* (mp)	Observații / Referințe
A1		800	Sector cadastral:54 Teren neimprejmuit;

**B. Partea II. Proprietari și acte**

Inscrieri privitoare la dreptul de proprietate și alte drepturi reale	Referințe
/	
Act Administrativ nr. 825/6, din 23/06/1995 emis de CJSDPAT SIBIU (TITLU DE PROPRIETATE);	
B1	A1
Intabulare, drept de PROPRIETATE, dobandit prin Constituire, cota actuala 1/1 1) STANCIU IOAN	

**C. Partea III. SARCINI .**

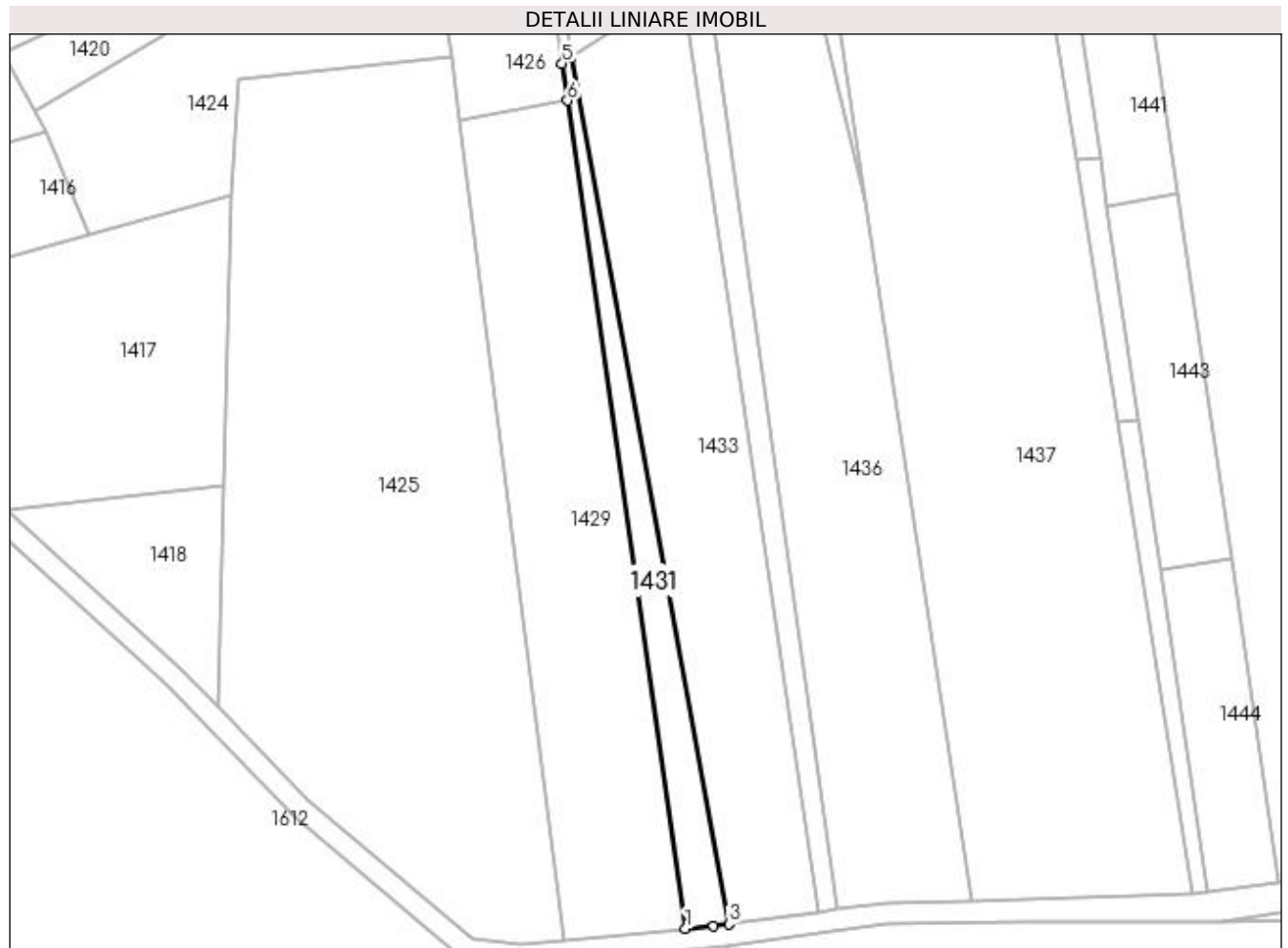
Inscrieri privind dezmembramintele dreptului de proprietate, drepturi reale de garanție și sarcini	Referințe
NU SUNT	

## Anexa Nr. 1 La Partea I

## Teren

Nr cadastral	Suprafața (mp)*	Observații / Referințe
	800	

\* Suprafața este determinată în planul de proiecție Stereo 70.



## Date referitoare la teren

Crt	Categorie folosință	Intra vilan	Suprafața (mp)	Tarla	Parcelă	Nr. topo	Observații / Referințe
1	faneata	NU	800	64	3453/1	-	taluz

## Lungime Segmente

1) Valorile lungimilor segmentelor sunt obținute din proiecție în plan.

Punct început	X / Y	Punct sfârșit	X / Y	Lungime segment (** (m)
1	448.670,222 512.711,203	2	448.675,463 512.711,644	5.26
2	448.675,463 512.711,644	3	448.678,272 512.712,051	2.838
3	448.678,272 512.712,051	4	448.649,087 512.872,059	162.647
4	448.649,087 512.872,059	5	448.647,455 512.870,974	1.96
5	448.647,455 512.870,974	6	448.648,436 512.864,088	6.956

Punct început	X / Y	Punct sfârșit	X / Y	Lungime segment (** (m)
6	448.648,436 512.864,088	1	448.670,222 512.711,203	154.429

\*\* Lungimile segmentelor sunt determinate în planul de proiecție Stereo 70 și sunt rotunjite la 1 milimetru.

\*\*\* Distanța dintre puncte este formată din segmente cumulate ce sunt mai mici decât valoarea 1 milimetru.





**DATE DESPRE IMOBILUL NR. 1432**

Oficiul de Cadastru și Publicitate Imobiliară SIBIU  
Biroul de Cadastru și Publicitate Imobiliară Medias

**A. Partea I. Descrierea imobilului**

TEREN Extravilan

Adresa: Jud. Sibiu

Nr. Crt	Nr cadastral Nr. topografic	Suprafața* (mp)	Observații / Referințe
A1		4.400	Sector cadastral:54 Teren neimprejmuit;

**B. Partea II. Proprietari și acte**

Inscrieri privitoare la dreptul de proprietate și alte drepturi reale	Referințe
/	
Act Administrativ nr. 627/6, din 24/05/1995 emis de CJSDPAT SIBIU (TITLU DE PROPRIETATE);	
B1	A1
Intabulare, drept de PROPRIETATE, dobândit prin Reconstituire, cota actuala 1/1 1) RAUSCH SUSANA	

**C. Partea III. SARCINI .**

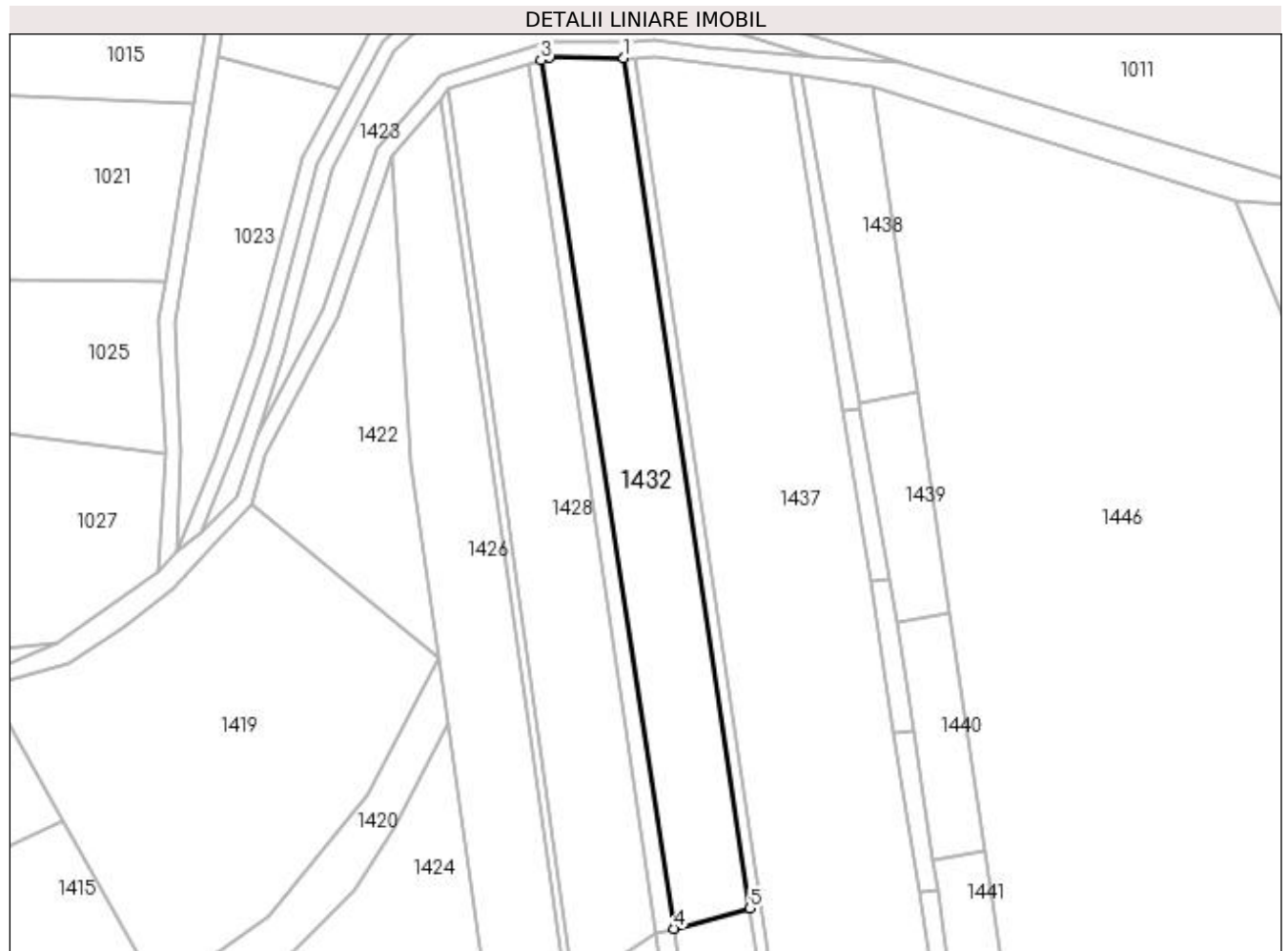
Inscrieri privind dezmembramintele dreptului de proprietate, drepturi reale de garanție și sarcini	Referințe
NU SUNT	

## Anexa Nr. 1 La Partea I

## Teren

Nr cadastral	Suprafața (mp)*	Observații / Referințe
	4.400	

\* Suprafața este determinată în planul de proiecție Stereo 70.



## Date referitoare la teren

Crt	Categorie folosință	Intra vilan	Suprafața (mp)	Tarla	Parcelă	Nr. topo	Observații / Referințe
1	arabil	NU	4.400	64	3451/2	-	

## Lungime Segmente

1) Valorile lungimilor segmentelor sunt obținute din proiecție în plan.

Punct început	X / Y	Punct sfârșit	X / Y	Lungime segment (** (m)
1	448.661,746 513.105,387	2	448.643,026 513.105,554	18.72
2	448.643,026 513.105,554	3	448.640,943 513.104,911	2.181
3	448.640,943 513.104,911	4	448.674,317 512.886,987	220.464
4	448.674,317 512.886,987	5	448.693,433 512.892,068	19.78
5	448.693,433 512.892,068	1	448.661,746 513.105,387	215.659

**\*\* Lungimile segmentelor sunt determinate în planul de proiecție Stereo 70 și sunt rotunjite la 1 milimetru.**

**\*\*\* Distanța dintre puncte este formată din segmente cumulate ce sunt mai mici decât valoarea 1 milimetru.**



**DATE DESPRE IMOBILUL NR. 1433**

Oficiul de Cadastru și Publicitate Imobiliară SIBIU  
Biroul de Cadastru și Publicitate Imobiliară Medias

**A. Partea I. Descrierea imobilului**

TEREN Extravilan

Adresa: Jud. Sibiu

Nr. Crt	Nr cadastral Nr. topografic	Suprafața* (mp)	Observații / Referințe
A1		3.300	Sector cadastral:54 Teren neimprejmuit;

**B. Partea II. Proprietari și acte**

Inscrieri privitoare la dreptul de proprietate și alte drepturi reale	Referințe
/	
Act Administrativ nr. 825/6, din 23/06/1995 emis de CJSDPAT SIBIU (TITLU DE PROPRIETATE);	
B1	A1
Intabulare, drept de PROPRIETATE, dobandit prin Constituire, cota actuala 1/1 1) STANCIU IOAN	

**C. Partea III. SARCINI .**

Inscrieri privind dezmembramintele dreptului de proprietate, drepturi reale de garanție și sarcini	Referințe
NU SUNT	

## Anexa Nr. 1 La Partea I

## Teren

Nr cadastral	Suprafața (mp)*	Observații / Referințe
	3.300	

\* Suprafața este determinată în planul de proiecție Stereo 70.



## Date referitoare la teren

Crt	Categorie folosință	Intra vilan	Suprafața (mp)	Tarla	Parcelă	Nr. topo	Observații / Referințe
1	arabil	NU	3.300	64	3454/4	-	

## Lungime Segmente

1) Valorile lungimilor segmentelor sunt obținute din proiecție în plan.

Punct început	X / Y	Punct sfârșit	X / Y	Lungime segment (** (m)
1	448.669,691 512.885,758	2	448.649,087 512.872,059	24.742
2	448.649,087 512.872,059	3	448.678,272 512.712,051	162.647
3	448.678,272 512.712,051	4	448.694,878 512.714,264	16.753
4	448.694,878 512.714,264	1	448.669,691 512.885,758	173.333

**\*\* Lungimile segmentelor sunt determinate în planul de proiecție Stereo 70 și sunt rotunjite la 1 milimetru.**

**\*\*\* Distanța dintre puncte este formată din segmente cumulate ce sunt mai mici decât valoarea 1 milimetru.**





**DATE DESPRE IMOBILUL NR. 1434**

Oficiul de Cadastru și Publicitate Imobiliară SIBIU  
Biroul de Cadastru și Publicitate Imobiliară Medias

**A. Partea I. Descrierea imobilului**

TEREN Extravilan

Adresa: Jud. Sibiu

Nr. Crt	Nr cadastral Nr. topografic	Suprafața* (mp)	Observații / Referințe
A1		700	Sector cadastral:54 Teren neimprejmuit;

**B. Partea II. Proprietari și acte**

Inscrieri privitoare la dreptul de proprietate și alte drepturi reale	Referințe
/	
Act Administrativ nr. 775/6, din 13/06/1995 emis de CJSDPAT SIBIU (TITLU DE PROPRIETATE);	
B1	A1
Intabulare, drept de PROPRIETATE, dobândit prin Reconstituire, cota actuala 1/1 1) PINTEA IOAN	

**C. Partea III. SARCINI .**

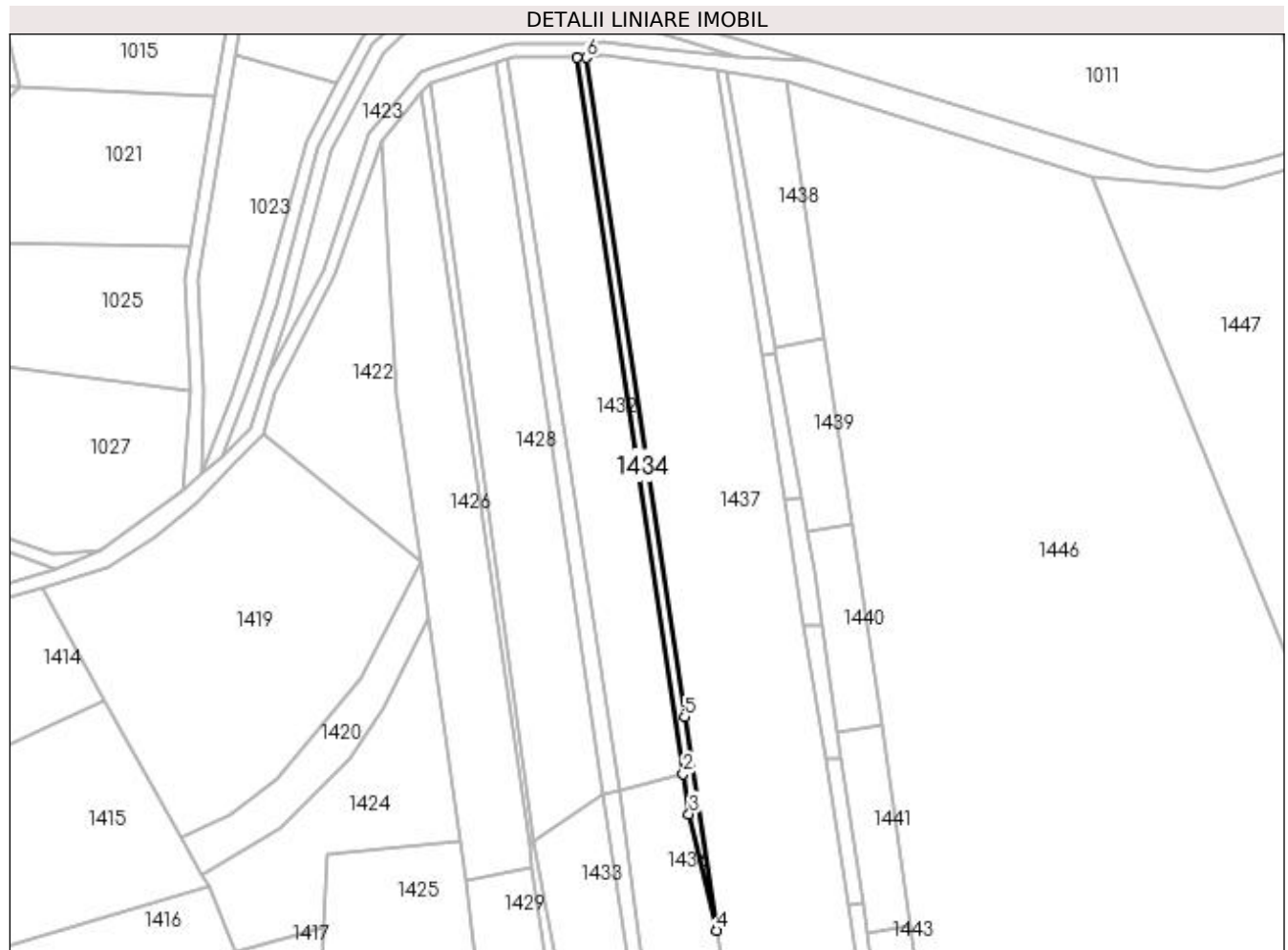
Inscrieri privind dezmembramintele dreptului de proprietate, drepturi reale de garanție și sarcini	Referințe
NU SUNT	

## Anexa Nr. 1 La Partea I

## Teren

Nr cadastral	Suprafața (mp)*	Observații / Referințe
	700	

\* Suprafața este determinată în planul de proiecție Stereo 70.



## Date referitoare la teren

Crt	Categorie folosință	Intra vilan	Suprafața (mp)	Tarla	Parcelă	Nr. topo	Observații / Referințe
1	faneata	NU	700	64	3450	-	taluz

## Lungime Segmente

1) Valorile lungimilor segmentelor sunt obținute din proiecție în plan.

Punct început	X / Y	Punct sfârșit	X / Y	Lungime segment (** (m)
1	448.661,746 513.105,387	2	448.693,433 512.892,068	215.659
2	448.693,433 512.892,068	3	448.695,21 512.880,105	12.094
3	448.695,21 512.880,105	4	448.703,535 512.845,413	35.677
4	448.703,535 512.845,413	5	448.693,825 512.909,059	64.382
5	448.693,825 512.909,059	6	448.664,553 513.105,362	198.474

Punct început	X / Y	Punct sfârșit	X / Y	Lungime segment (** (m)
6	448.664,553 513.105,362	1	448.661,746 513.105,387	2.807

\*\* Lungimile segmentelor sunt determinate în planul de proiecție Stereo 70 și sunt rotunjite la 1 milimetru.

\*\*\* Distanța dintre puncte este formată din segmente cumulate ce sunt mai mici decât valoarea 1 milimetru.



**DATE DESPRE IMOBILUL NR. 1435**

Oficiul de Cadastru și Publicitate Imobiliară SIBIU  
Biroul de Cadastru și Publicitate Imobiliară Medias

**A. Partea I. Descrierea imobilului**

TEREN Extravilan

Adresa: Jud. Sibiu

Nr. Crt	Nr cadastral Nr. topografic	Suprafața* (mp)	Observații / Referințe
A1		700	Sector cadastral:54 Teren neimprejmuit;

**B. Partea II. Proprietari și acte**

Inscrieri privitoare la dreptul de proprietate și alte drepturi reale	Referințe
/	
Act Administrativ nr. 847/6, din 25/05/1995 emis de CJSDPAT SIBIU (TITLU DE PROPRIETATE);	
B1	A1
Intabulare, drept de PROPRIETATE, dobandit prin Constituire, cota actuala 1/1 1) BUNEA IOAN	

**C. Partea III. SARCINI .**

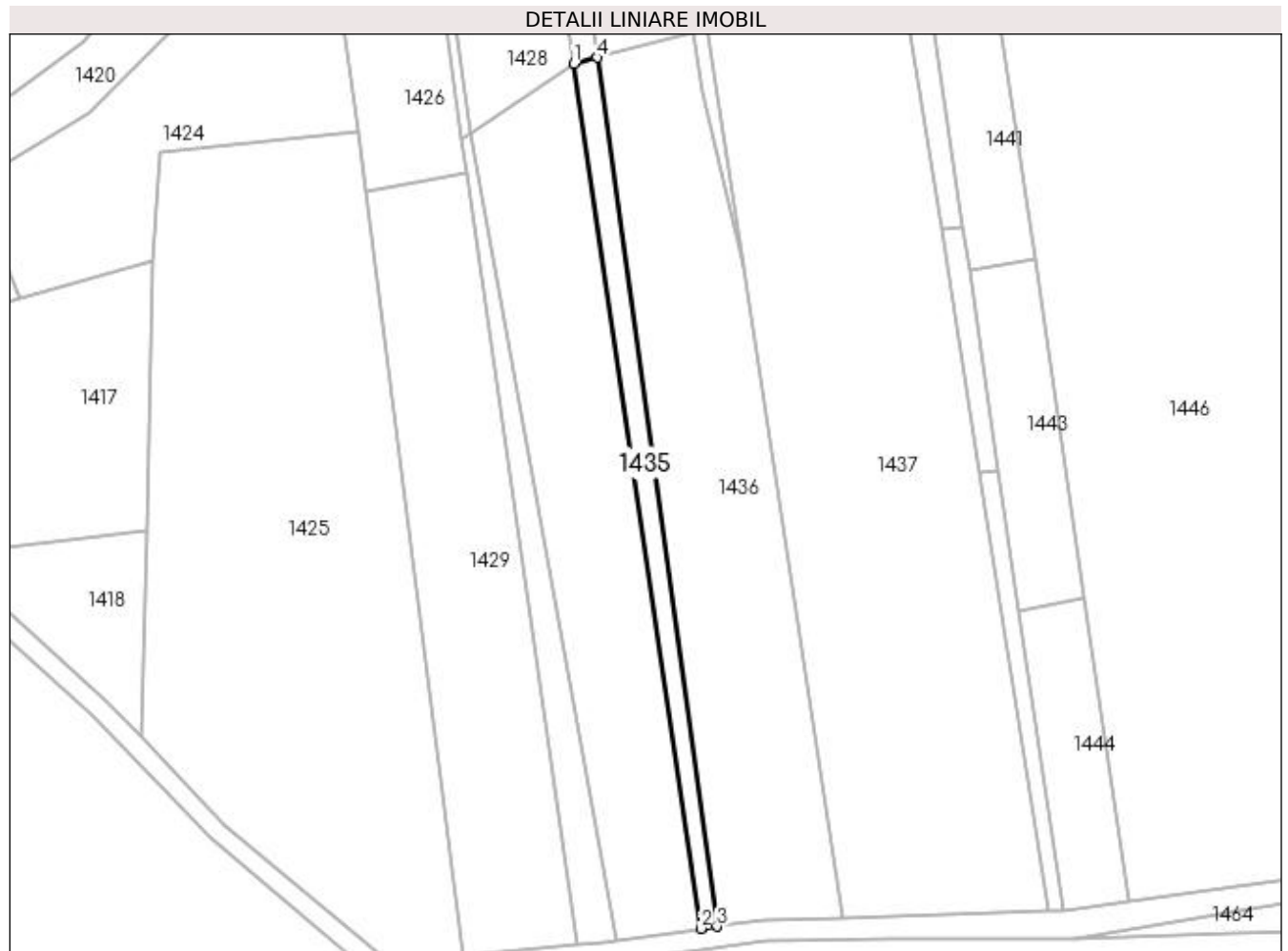
Inscrieri privind dezmembramintele dreptului de proprietate, drepturi reale de garanție și sarcini	Referințe
NU SUNT	

## Anexa Nr. 1 La Partea I

## Teren

Nr cadastral	Suprafața (mp)*	Observații / Referințe
	700	

\* Suprafața este determinată în planul de proiecție Stereo 70.



## Date referitoare la teren

Crt	Categorie folosință	Intra vilan	Suprafața (mp)	Tarla	Parcelă	Nr. topo	Observații / Referințe
1	faneata	NU	700	64	3452/1	-	taluz

## Lungime Segmente

1) Valorile lungimilor segmentelor sunt obținute din proiecție în plan.

Punct început	X / Y	Punct sfârșit	X / Y	Lungime segment (** (m)
1	448.669,691 512.885,758	2	448.694,878 512.714,264	173.333
2	448.694,878 512.714,264	3	448.698,16 512.714,701	3.311
3	448.698,16 512.714,701	4	448.674,317 512.886,987	173.928
4	448.674,317 512.886,987	1	448.669,691 512.885,758	4.787

**\*\* Lungimile segmentelor sunt determinate în planul de proiecție Stereo 70 și sunt rotunjite la 1 milimetru.**

**\*\*\* Distanța dintre puncte este formată din segmente cumulate ce sunt mai mici decât valoarea 1 milimetru.**





**DATE DESPRE IMOBILUL NR. 1436**

Oficiul de Cadastru și Publicitate Imobiliară SIBIU  
Biroul de Cadastru și Publicitate Imobiliară Medias

**A. Partea I. Descrierea imobilului**

TEREN Extravilan

Adresa: Jud. Sibiu

Nr. Crt	Nr cadastral Nr. topografic	Suprafața* (mp)	Observații / Referințe
A1		4.100	Sector cadastral:54 Teren neimprejmuit;

**B. Partea II. Proprietari și acte**

Inscrieri privitoare la dreptul de proprietate și alte drepturi reale	Referințe
/	
Act Administrativ nr. 847/6, din 25/05/1995 emis de CJSDPAT SIBIU (TITLU DE PROPRIETATE);	
B1	A1
Intabulare, drept de PROPRIETATE, dobandit prin Constituire, cota actuala 1/1 1) BUNEA IOAN	

**C. Partea III. SARCINI .**

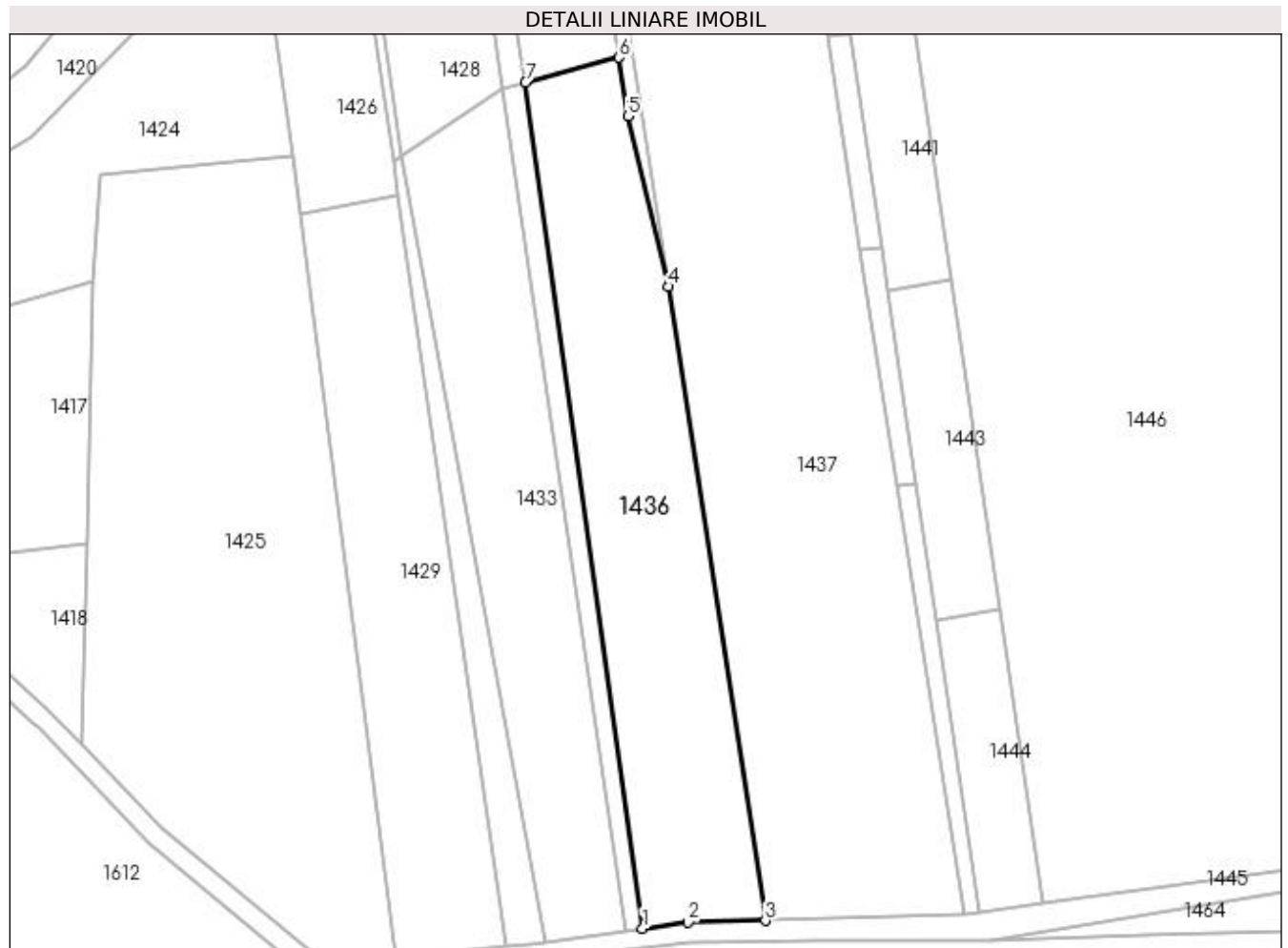
Inscrieri privind dezmembramintele dreptului de proprietate, drepturi reale de garanție și sarcini	Referințe
NU SUNT	

## Anexa Nr. 1 La Partea I

## Teren

Nr cadastral	Suprafața (mp)*	Observații / Referințe
	4.100	

\* Suprafața este determinată în planul de proiecție Stereo 70.



## Date referitoare la teren

Crt	Categorie folosință	Intra vilan	Suprafața (mp)	Tarla	Parcelă	Nr. topo	Observații / Referințe
1	arabil	NU	4.100	64	3451/1	-	

## Lungime Segmente

1) Valorile lungimilor segmentelor sunt obținute din proiecție în plan.

Punct început	X / Y	Punct sfârșit	X / Y	Lungime segment (** (m)
1	448.698,16 512.714,701	2	448.707,488 512.715,944	9.411
2	448.707,488 512.715,944	3	448.723,233 512.716,295	15.749
3	448.723,233 512.716,295	4	448.703,535 512.845,413	130.612
4	448.703,535 512.845,413	5	448.695,21 512.880,105	35.677
5	448.695,21 512.880,105	6	448.693,433 512.892,068	12.094

Punct început	X / Y	Punct sfârșit	X / Y	Lungime segment (** (m)
6	448.693,433 512.892,068	7	448.674,317 512.886,987	19.78
7	448.674,317 512.886,987	1	448.698,16 512.714,701	173.928

\*\* Lungimile segmentelor sunt determinate în planul de proiecție Stereo 70 și sunt rotunjite la 1 milimetru.

\*\*\* Distanța dintre puncte este formată din segmente cumulate ce sunt mai mici decât valoarea 1 milimetru.



**DATE DESPRE IMOBILUL NR. 1437**

Oficiul de Cadastru și Publicitate Imobiliară SIBIU  
Biroul de Cadastru și Publicitate Imobiliară Medias

**A. Partea I. Descrierea imobilului**

TEREN Extravilan

Adresa: Jud. Sibiu

Nr. Crt	Nr cadastral Nr. topografic	Suprafața* (mp)	Observații / Referințe
A1	112139	15.400	Sector cadastral:54 Teren neimprejmuit;

**B. Partea II. Proprietari și acte**

Inscrieri privitoare la dreptul de proprietate și alte drepturi reale	Referințe
<b>6393 / 31/03/2016</b>	
Act Notarial nr. AUT 608, din 30/03/2016 emis de Cristea Daniel (contract de vanzare-cumparare);	
B1	A1
Intabulare, drept de PROPRIETATE, dobandit prin Conventie, cota actuala 1/1 1) BUCȘA PAUL, necăsătorit, bun propriu	

**C. Partea III. SARCINI .**

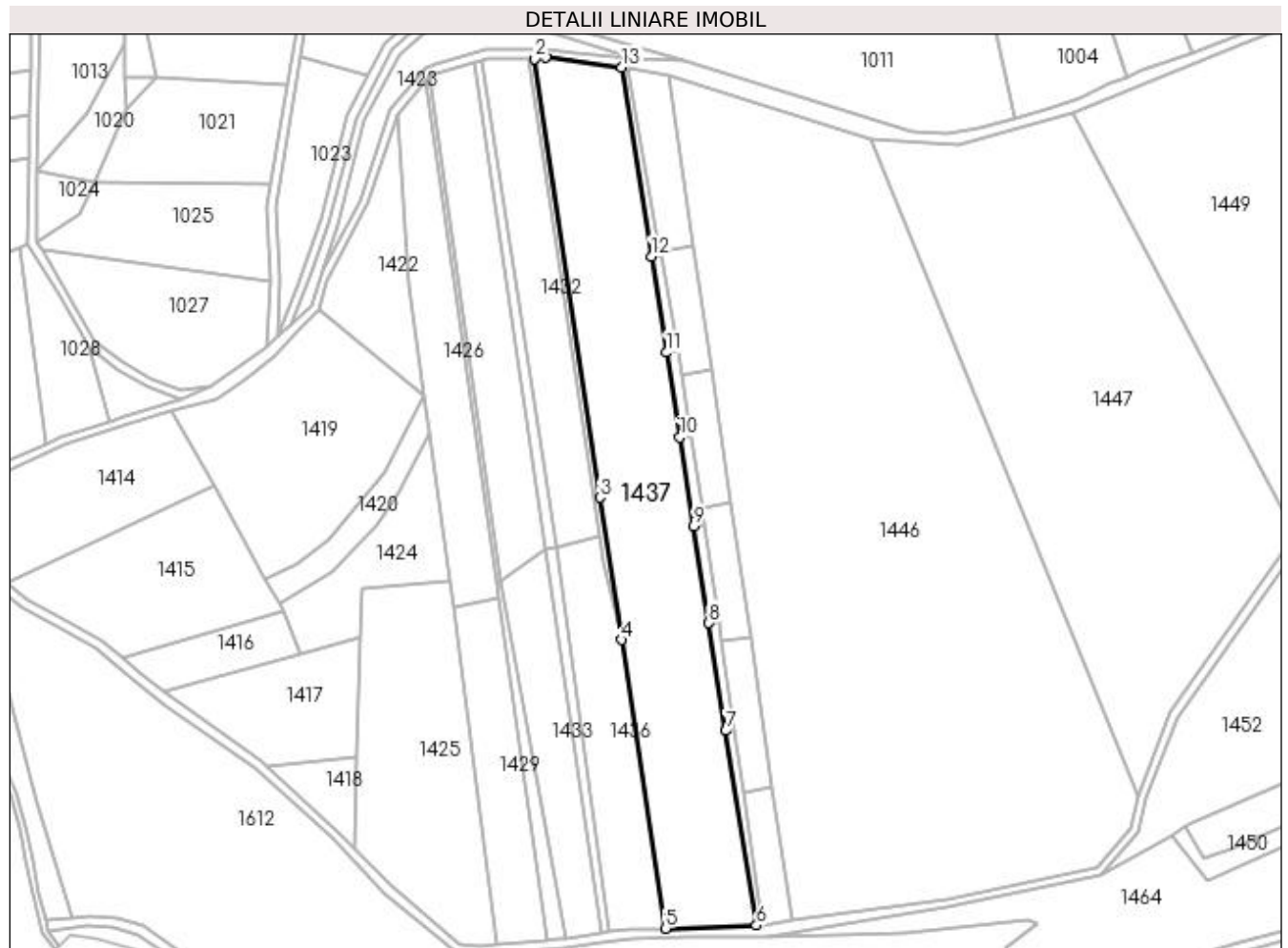
Inscrieri privind dezmembramintele dreptului de proprietate, drepturi reale de garanție și sarcini	Referințe
NU SUNT	

## Anexa Nr. 1 La Partea I

## Teren

Nr cadastral	Suprafața (mp)*	Observații / Referințe
112139	15.400	

\* Suprafața este determinată în planul de proiecție Stereo 70.



## Date referitoare la teren

Crt	Categorie folosință	Intra vilan	Suprafața (mp)	Tarla	Parcelă	Nr. topo	Observații / Referințe
1	arabil	NU	15.400	64	3451/3	-	

## Lungime Segmente

1) Valorile lungimilor segmentelor sunt obținute din proiecție în plan.

Punct început	X / Y	Punct sfârșit	X / Y	Lungime segment (** (m)
1	448.669,467 513.105,987	2	448.664,553 513.105,362	4.954
2	448.664,553 513.105,362	3	448.693,825 512.909,059	198.474
3	448.693,825 512.909,059	4	448.703,535 512.845,413	64.382
4	448.703,535 512.845,413	5	448.723,233 512.716,295	130.612
5	448.723,233 512.716,295	6	448.763,851 512.717,703	40.642

Punct început	X / Y	Punct sfârșit	X / Y	Lungime segment (** (m)
6	448.763,851 512.717,703	7	448.750,174 512.804,768	88.132
7	448.750,174 512.804,768	8	448.742,59 512.853,043	48.867
8	448.742,59 512.853,043	9	448.735,784 512.896,371	43.859
9	448.735,784 512.896,371	10	448.729,556 512.936,018	40.134
10	448.729,556 512.936,018	11	448.723,589 512.974,0	38.447
11	448.723,589 512.974,0	12	448.716,843 513.016,945	43.472
12	448.716,843 513.016,945	13	448.703,55 513.101,568	85.661
13	448.703,55 513.101,568	1	448.669,467 513.105,987	34.368

\*\* Lungimile segmentelor sunt determinate în planul de proiecție Stereo 70 și sunt rotunjite la 1 milimetru.

\*\*\* Distanța dintre puncte este formată din segmente cumulate ce sunt mai mici decât valoarea 1 milimetru.





**DATE DESPRE IMOBILUL NR. 1438**

Oficiul de Cadastru și Publicitate Imobiliară SIBIU  
Biroul de Cadastru și Publicitate Imobiliară Medias

**A. Partea I. Descrierea imobilului**

TEREN Extravilan

Adresa: Jud. Sibiu

Nr. Crt	Nr cadastral Nr. topografic	Suprafața* (mp)	Observații / Referințe
A1		1.300	Sector cadastral:54 Teren neimprejmuit;

**B. Partea II. Proprietari și acte**

Inscrieri privitoare la dreptul de proprietate și alte drepturi reale	Referințe
/	
Act Administrativ nr. 813/6, din 22/05/1995 emis de CJSDPAT SIBIU (TITLU DE PROPRIETATE);	
B1	A1
Intabulare, drept de PROPRIETATE, dobandit prin Constituire, cota actuala 1/1 1) BEICA GHEORGHE	

**C. Partea III. SARCINI .**

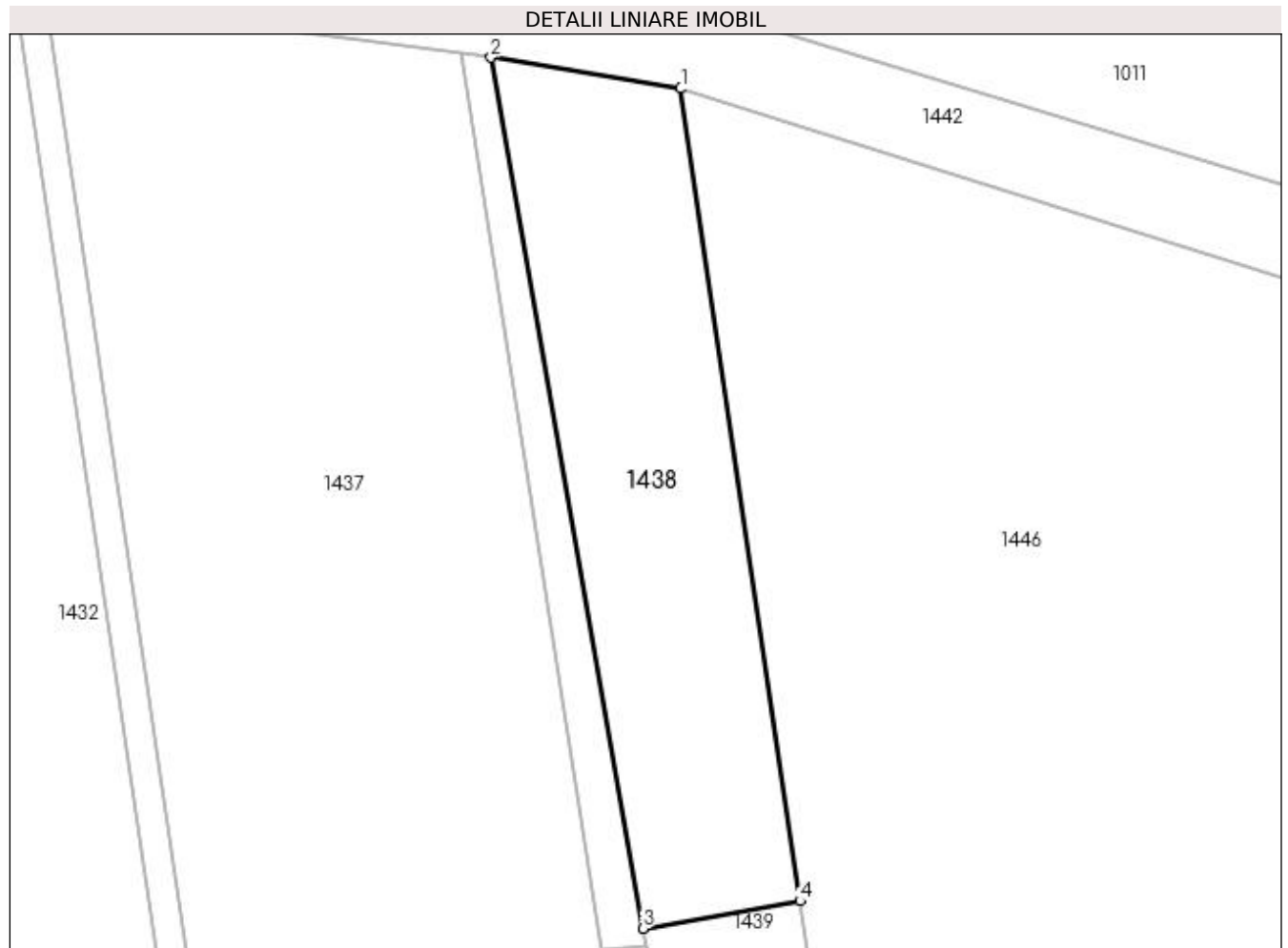
Inscrieri privind dezmembramintele dreptului de proprietate, drepturi reale de garanție și sarcini	Referințe
NU SUNT	

## Anexa Nr. 1 La Partea I

## Teren

Nr cadastral	Suprafața (mp)*	Observații / Referințe
	1.300	

\* Suprafața este determinată în planul de proiecție Stereo 70.



## Date referitoare la teren

Crt	Categorie folosință	Intravilan	Suprafața (mp)	Tarla	Parcelă	Nr. topo	Observații / Referințe
1	arabil	NU	1.300	64	3448/1/2/1	-	

## Lungime Segmente

1) Valorile lungimilor segmentelor sunt obținute din proiecție în plan.

Punct început	X / Y	Punct sfârșit	X / Y	Lungime segment (** (m)
1	448.724,375 513.098,264	2	448.706,445 513.101,193	18.167
2	448.706,445 513.101,193	3	448.720,781 513.018,982	83.452
3	448.720,781 513.018,982	4	448.735,631 513.021,572	15.074
4	448.735,631 513.021,572	1	448.724,375 513.098,264	77.514

**\*\* Lungimile segmentelor sunt determinate în planul de proiecție Stereo 70 și sunt rotunjite la 1 milimetru.**

**\*\*\* Distanța dintre puncte este formată din segmente cumulate ce sunt mai mici decât valoarea 1 milimetru.**



**DATE DESPRE IMOBILUL NR. 1439**

Oficiul de Cadastru și Publicitate Imobiliară SIBIU  
Biroul de Cadastru și Publicitate Imobiliară Medias

**A. Partea I. Descrierea imobilului**

TEREN Extravilan

Adresa: Jud. Sibiu

Nr. Crt	Nr cadastral Nr. topografic	Suprafața* (mp)	Observații / Referințe
A1		800	Sector cadastral:54 Teren neimprejmuit;

**B. Partea II. Proprietari și acte**

Inscrieri privitoare la dreptul de proprietate și alte drepturi reale	Referințe
/	
Act Notarial nr. 1.483, din 24/10/2019 emis de NP LOHAN FLORENTINA GEORGETA (act de partaj);	
B1	A1
Intabulare, drept de PROPRIETATE, dobandit prin Conventie, cota actuala 1/1 1) CHERTES ANA	

**C. Partea III. SARCINI .**

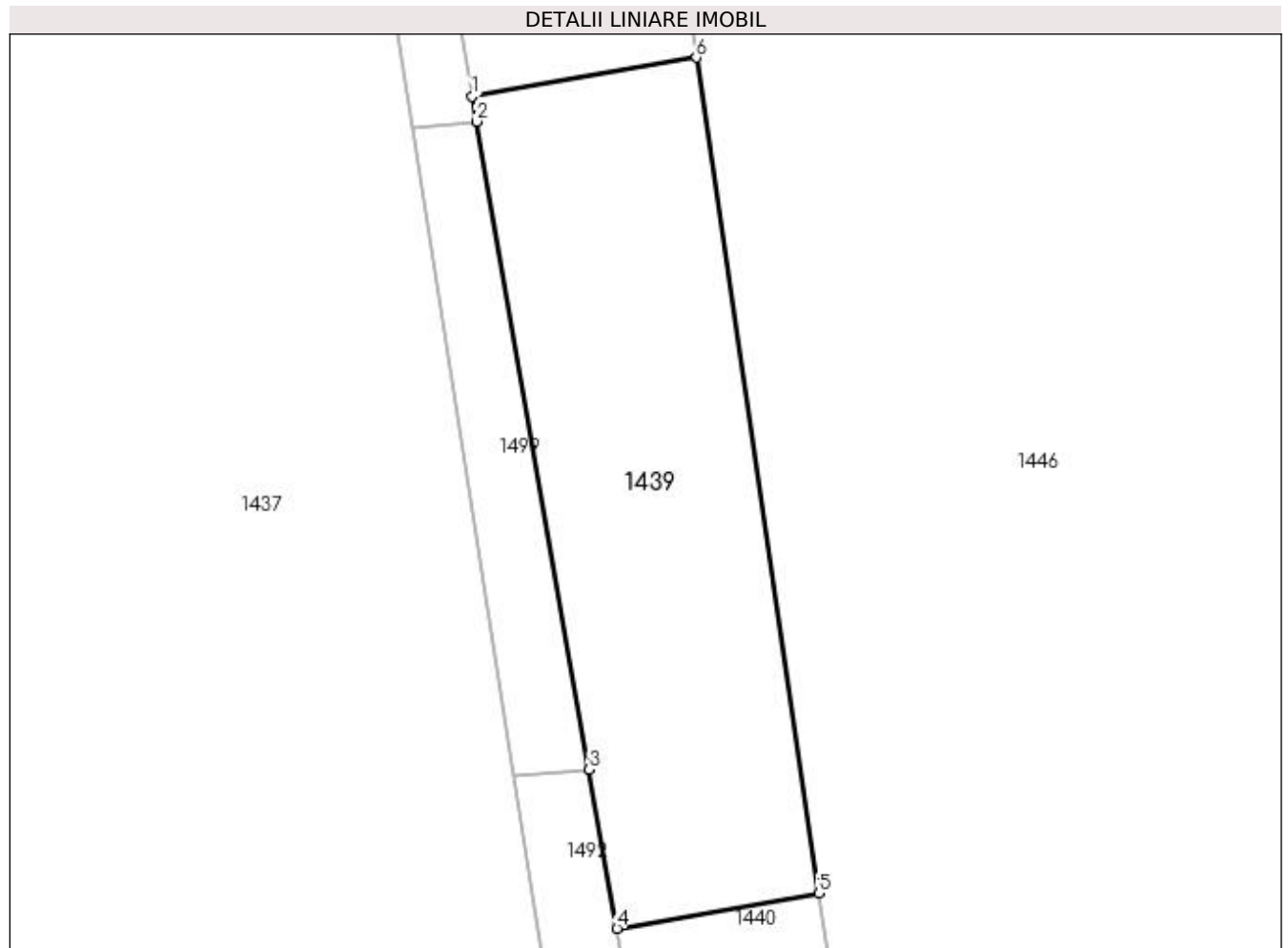
Inscrieri privind dezmembramintele dreptului de proprietate, drepturi reale de garanție și sarcini	Referințe
NU SUNT	

## Anexa Nr. 1 La Partea I

## Teren

Nr cadastral	Suprafața (mp)*	Observații / Referințe
	800	

\* Suprafața este determinată în planul de proiecție Stereo 70.



## Date referitoare la teren

Crt	Categorie folosință	Intra vilan	Suprafața (mp)	Tarla	Parcelă	Nr. topo	Observații / Referințe
1	arabil	NU	800	64	3448/1/2/2	-	

## Lungime Segmente

1) Valorile lungimilor segmentelor sunt obținute din proiecție în plan.

Punct început	X / Y	Punct sfârșit	X / Y	Lungime segment (** (m)
1	448.720,781 513.018,982	2	448.721,066 513.017,348	1.658
2	448.721,066 513.017,348	3	448.728,543 512.974,473	43.523
3	448.728,543 512.974,473	4	448.730,378 512.963,953	10.679
4	448.730,378 512.963,953	5	448.743,745 512.966,284	13.57
5	448.743,745 512.966,284	6	448.735,631 513.021,572	55.88

Punct început	X / Y	Punct sfârșit	X / Y	Lungime segment (** (m)
6	448.735,631 513.021,572	1	448.720,781 513.018,982	15.074

\*\* Lungimile segmentelor sunt determinate în planul de proiecție Stereo 70 și sunt rotunjite la 1 milimetru.

\*\*\* Distanța dintre puncte este formată din segmente cumulate ce sunt mai mici decât valoarea 1 milimetru.





**DATE DESPRE IMOBILUL NR. 1440**

Oficiul de Cadastru și Publicitate Imobiliară SIBIU  
Biroul de Cadastru și Publicitate Imobiliară Medias

**A. Partea I. Descrierea imobilului**

TEREN Extravilan

Adresa: Jud. Sibiu

Nr. Crt	Nr cadastral Nr. topografic	Suprafața* (mp)	Observații / Referințe
A1		800	Sector cadastral:54 Teren neimprejmuit;

**B. Partea II. Proprietari și acte**

Inscrieri privitoare la dreptul de proprietate și alte drepturi reale	Referințe
/	
Act Administrativ nr. 826/6, din 26/06/1995 emis de CJSDPAT SIBIU (TITLU DE PROPRIETATE);	
B1	A1
Intabulare, drept de PROPRIETATE, dobandit prin Constituire, cota actuala 1/1 1) EMMERLICH MARIA	

**C. Partea III. SARCINI .**

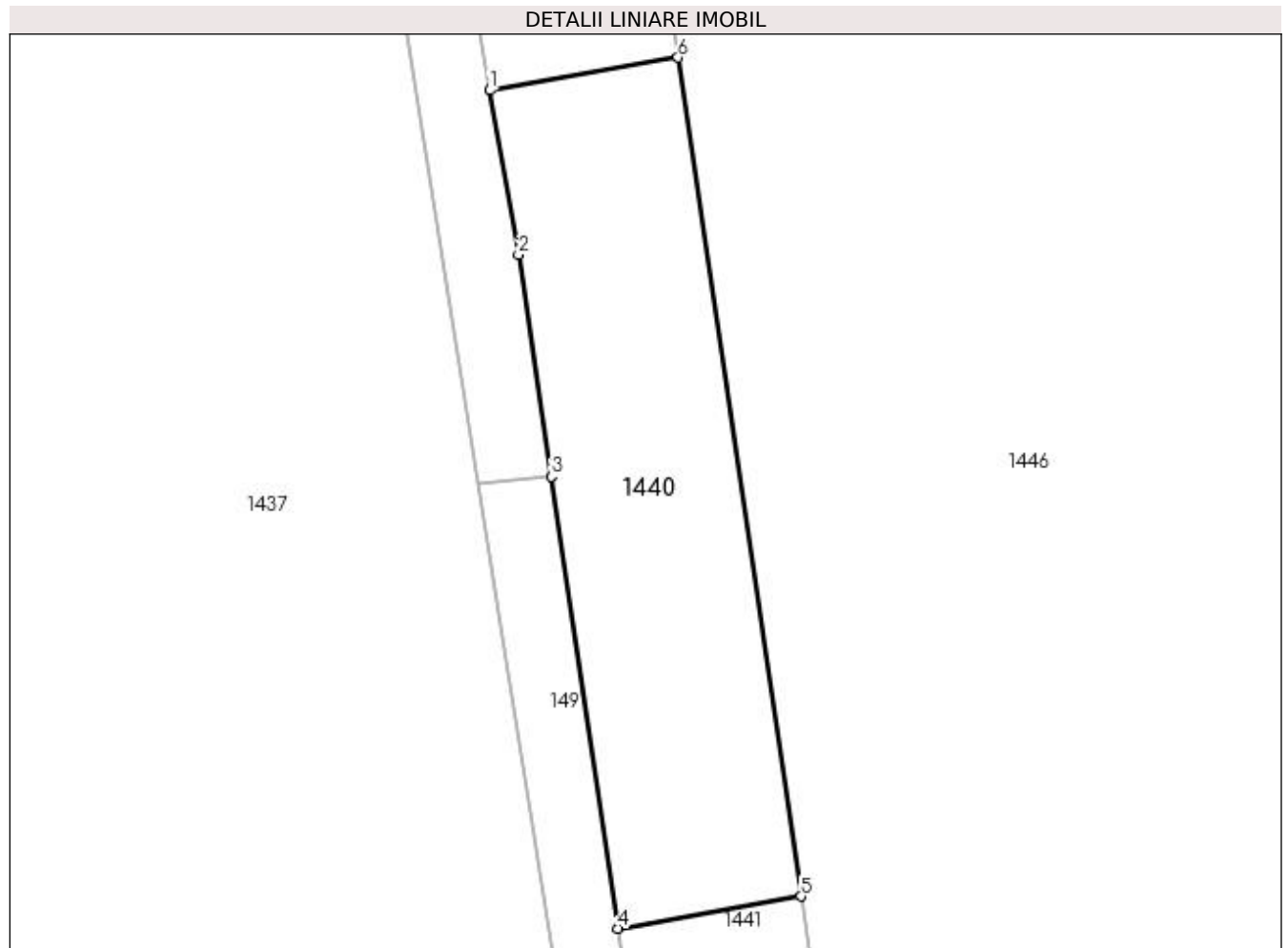
Inscrieri privind dezmembramintele dreptului de proprietate, drepturi reale de garanție și sarcini	Referințe
NU SUNT	

## Anexa Nr. 1 La Partea I

## Teren

Nr cadastral	Suprafața (mp)*	Observații / Referințe
	800	

\* Suprafața este determinată în planul de proiecție Stereo 70.



## Date referitoare la teren

Crt	Categorie folosință	Intra vilan	Suprafața (mp)	Tarla	Parcelă	Nr. topo	Observații / Referințe
1	arabil	NU	800	64	3448/1/2/3	-	

## Lungime Segmente

1) Valorile lungimilor segmentelor sunt obținute din proiecție în plan.

Punct început	X / Y	Punct sfârșit	X / Y	Lungime segment (** (m)
1	448.730,378 512.963,953	2	448.732,415 512.952,269	11.86
2	448.732,415 512.952,269	3	448.734,728 512.936,512	15.926
3	448.734,728 512.936,512	4	448.739,442 512.904,392	32.464
4	448.739,442 512.904,392	5	448.752,495 512.906,668	13.25
5	448.752,495 512.906,668	6	448.743,745 512.966,284	60.255

Punct început	X / Y	Punct sfârșit	X / Y	Lungime segment (** (m)
6	448.743,745 512.966,284	1	448.730,378 512.963,953	13.57

\*\* Lungimile segmentelor sunt determinate în planul de proiecție Stereo 70 și sunt rotunjite la 1 milimetru.

\*\*\* Distanța dintre puncte este formată din segmente cumulate ce sunt mai mici decât valoarea 1 milimetru.



**DATE DESPRE IMOBILUL NR. 1441**

Oficiul de Cadastru și Publicitate Imobiliară SIBIU  
Biroul de Cadastru și Publicitate Imobiliară Medias

**A. Partea I. Descrierea imobilului**

TEREN Extravilan

Adresa: Jud. Sibiu

Nr. Crt	Nr cadastral Nr. topografic	Suprafața* (mp)	Observații / Referințe
A1		800	Sector cadastral:54 Teren neimprejmuit;

**B. Partea II. Proprietari și acte**

Inscrieri privitoare la dreptul de proprietate și alte drepturi reale	Referințe
/	
Act Administrativ nr. 853/6, din 25/05/1995 emis de CJSDPAT SIBIU (TITLU DE PROPRIETATE);	
B1	A1
Intabulare, drept de PROPRIETATE, dobandit prin Constituire, cota actuala 1/1 1) POTOACĂ MARINELA	

**C. Partea III. SARCINI .**

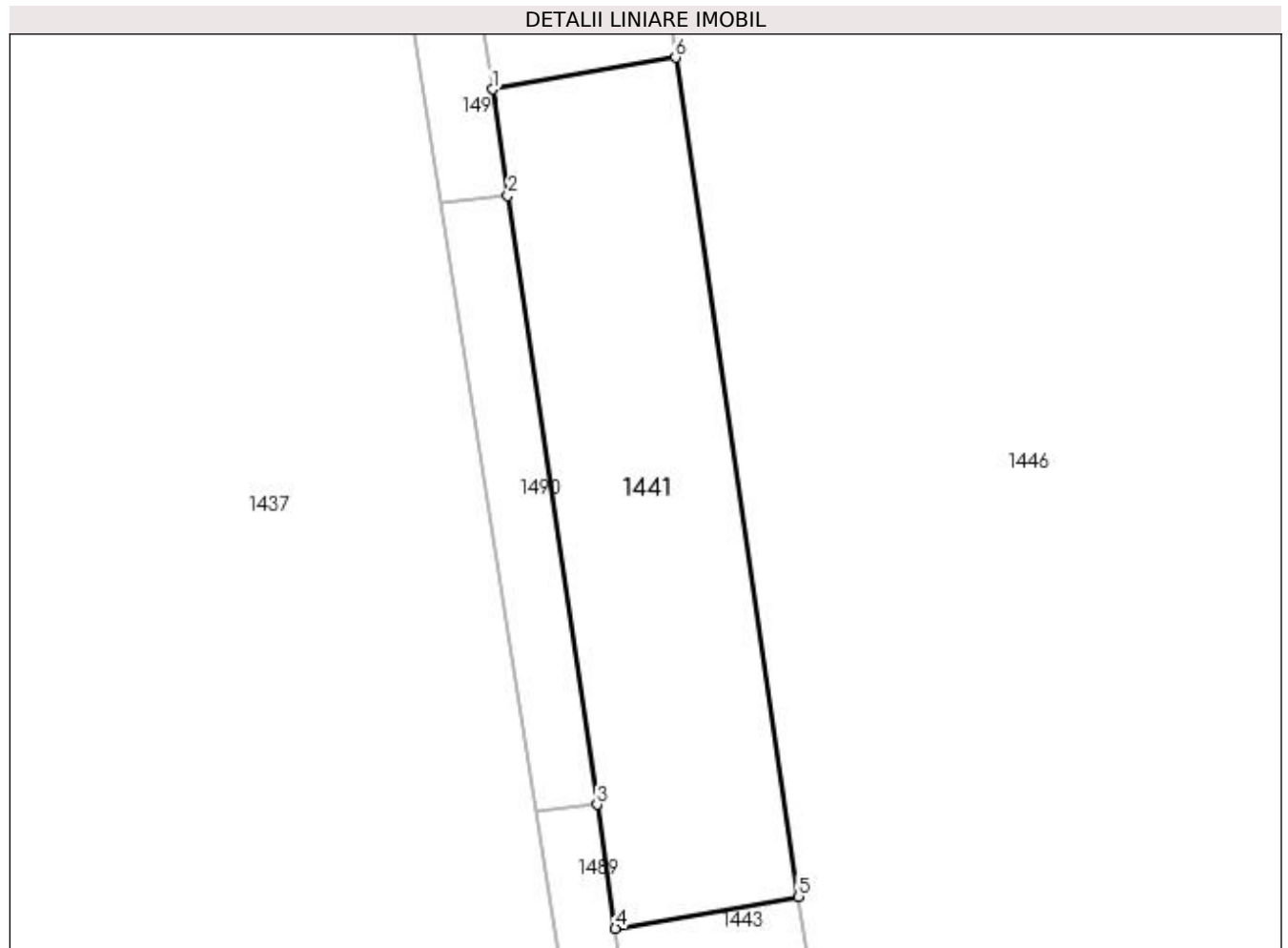
Inscrieri privind dezmembramintele dreptului de proprietate, drepturi reale de garanție și sarcini	Referințe
NU SUNT	

## Anexa Nr. 1 La Partea I

## Teren

Nr cadastral	Suprafața (mp)*	Observații / Referințe
	800	

\* Suprafața este determinată în planul de proiecție Stereo 70.



## Date referitoare la teren

Crt	Categorie folosință	Intra vilan	Suprafața (mp)	Tarla	Parcelă	Nr. topo	Observații / Referințe
1	arabil	NU	800	64	3448/1/2/4	-	

## Lungime Segmente

1) Valorile lungimilor segmentelor sunt obținute din proiecție în plan.

Punct început	X / Y	Punct sfârșit	X / Y	Lungime segment (** (m)
1	448.739,442 512.904,392	2	448.740,552 512.896,826	7.647
2	448.740,552 512.896,826	3	448.746,918 512.853,456	43.835
3	448.746,918 512.853,456	4	448.748,213 512.844,634	8.916
4	448.748,213 512.844,634	5	448.761,266 512.846,911	13.25
5	448.761,266 512.846,911	6	448.752,495 512.906,668	60.398

Punct început	X / Y	Punct sfârşit	X / Y	Lungime segment (** (m)
6	448.752,495 512.906,668	1	448.739,442 512.904,392	13.25

\*\* Lungimile segmentelor sunt determinate în planul de proiecţie Stereo 70 şi sunt rotunjite la 1 milimetru.

\*\*\* Distanţa dintre puncte este formată din segmente cumulate ce sunt mai mici decât valoarea 1 milimetru.





**DATE DESPRE IMOBILUL NR. 1442**

Oficiul de Cadastru și Publicitate Imobiliară SIBIU  
Biroul de Cadastru și Publicitate Imobiliară Medias

**A. Partea I. Descrierea imobilului**

TEREN Necunoscut

Adresa: Loc. Medias, Jud. Sibiu

Nr. Crt	Nr cadastral Nr. topografic	Suprafața* (mp)	Observații / Referințe
A1		4.340	Sector cadastral:54 Teren neimprejmuit;

**B. Partea II. Proprietari și acte**

Inscrieri privitoare la dreptul de proprietate și alte drepturi reale	Referințe
/	
Act Normativ nr. 7, din 13/03/1996 emis de PARLAMENTUL ROMANIEI (lege);	
B1	A1
Inscrierea provizorie, drept de PROPRIETATE, dobandit prin Lege, cota actuala 1/1 1) <b>MUNICIPIUL MEDIAȘ</b> , CIF:4240677, proprietar neidentificat	

**C. Partea III. SARCINI .**

Inscrieri privind dezmembramintele dreptului de proprietate, drepturi reale de garanție și sarcini	Referințe
NU SUNT	

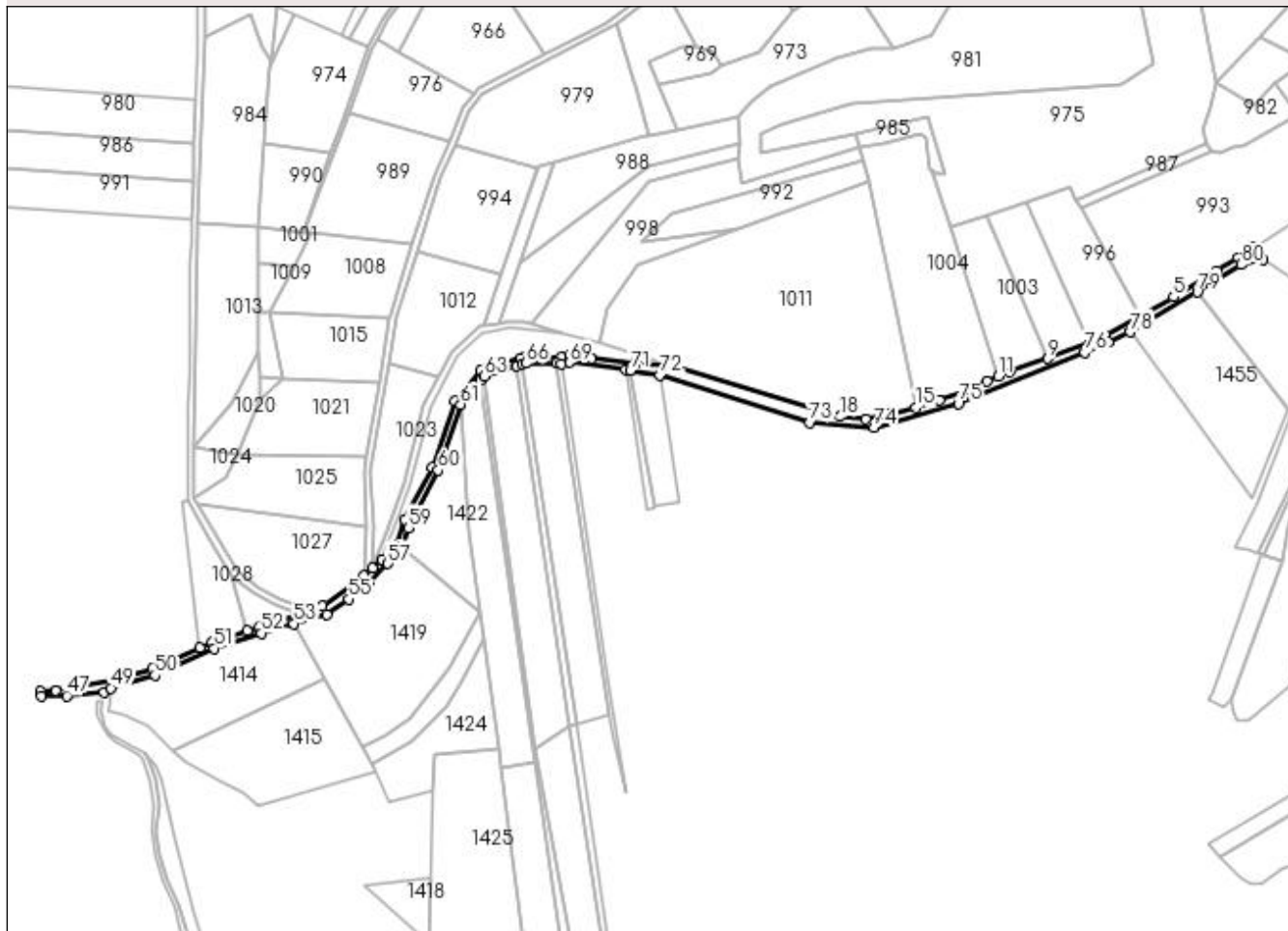
## Anexa Nr. 1 La Partea I

## Teren

Nr cadastral	Suprafața (mp)*	Observații / Referințe
	4.340	

\* Suprafața este determinată în planul de proiecție Stereo 70.

## DETALII LINIARE IMOBIL



## Date referitoare la teren

Crt	Categorie folosință	Intravilan	Suprafața (mp)	Tarla	Parcelă	Nr. topo	Observații / Referințe
1	drum	NU	4.308	64	3420	-	
2	drum	DA	32	64	3420	-	

## Lungime Segmente

1) Valorile lungimilor segmentelor sunt obținute din proiecție în plan.

Punct început	X / Y	Punct sfârșit	X / Y	Lungime segment	Punct început	X / Y	Punct sfârșit	X / Y	Lungime segment	Punct început	X / Y	Punct sfârșit	X / Y	Lungime segment
1	449.090,06 513.168,481	2	449.084,332 513.175,692	9.21	2	449.084,332 513.175,692	3	449.075,039 513.169,652	11.08 3	3	449.075,039 513.169,652	4	449.062,187 513.161,685	15.12 1
4	449.062,187 513.161,685	5	449.035,854 513.145,786	30.76 1	5	449.035,854 513.145,786	6	449.015,384 513.133,729	23.75 7	6	449.015,384 513.133,729	7	448.994,681 513.122,125	23.73 3
7	448.994,681 513.122,125	8	448.985,088 513.118,141	10.38 7	8	448.985,088 513.118,141	9	448.959,407 513.108,404	27.46 6	9	448.959,407 513.108,404	10	448.936,816 513.100,398	23.96 7
10	448.936,816 513.100,398	11	448.929,759 513.097,535	7.616	11	448.929,759 513.097,535	12	448.922,628 513.094,642	7.696	12	448.922,628 513.094,642	13	448.908,8 513.088,225	15.24 4
13	448.908,8 513.088,225	14	448.893,746 513.082,987	15.93 9	14	448.893,746 513.082,987	15	448.879,383 513.078,849	14.94 8	15	448.879,383 513.078,849	16	448.863,985 513.074,473	16.00 8

Punct început	X / Y	Punct sfârșit	X / Y	Lungime segment	Punct început	X / Y	Punct sfârșit	X / Y	Lungime segment	Punct început	X / Y	Punct sfârșit	X / Y	Lungime segment
16	448.863,985 513.074,473	17	448.849,291 513.071,605	14.97	17	448.849,291 513.071,605	18	448.833,616 513.073,168	15.75 4	18	448.833,616 513.073,168	19	448.731,491 513.104,248	106.7 49
19	448.731,491 513.104,248	20	448.709,691 513.105,864	21.85 9	20	448.709,691 513.105,864	21	448.682,688 513.108,306	27.11 4	21	448.682,688 513.108,306	22	448.669,472 513.110,02	13.32 6
22	448.669,472 513.110,02	23	448.664,317 513.109,364	5.196	23	448.664,317 513.109,364	24	448.644,861 513.109,538	19.45 7	24	448.644,861 513.109,538	25	448.642,44 513.109,56	2.421
25	448.642,44 513.109,56	26	448.639,762 513.108,733	2.802	26	448.639,762 513.108,733	27	448.619,955 513.102,614	20.73 1	27	448.619,955 513.102,614	28	448.615,522 513.101,245	4.64
28	448.615,522 513.101,245	29	448.599,88 513.082,62	24.32 2	29	448.599,88 513.082,62	30	448.586,19 513.042,184	42.69	30	448.586,19 513.042,184	31	448.569,567 513.010,704	35.59 9
31	448.569,567 513.010,704	32	448.564,675 512.995,11	16.34 4	32	448.564,675 512.995,11	33	448.555,816 512.986,336	12.46 8	33	448.555,816 512.986,336	34	448.549,719 512.981,636	7.698
34	448.549,719 512.981,636	35	448.544,606 512.976,747	7.074	35	448.544,606 512.976,747	36	448.519,62 512.958,563	30.90 2	36	448.519,62 512.958,563	37	448.506,265 512.953,039	14.45 3
37	448.506,265 512.953,039	38	448.481,268 512.945,737	26.04 1	38	448.481,268 512.945,737	39	448.473,949 512.943,341	7.702	39	448.473,949 512.943,341	40	448.452,651 512.936,367	22.41 1
40	448.452,651 512.936,367	41	448.445,462 512.933,138	7.881	41	448.445,462 512.933,138	42	448.416,517 512.920,134	31.73 2	42	448.416,517 512.920,134	43	448.392,247 512.912,96	25.30 8
43	448.392,247 512.912,96	44	448.357,898 512.906,978	34.86 5	44	448.357,898 512.906,978	45	448.348,69 512.906,688	9.213	45	448.348,69 512.906,688	46	448.349,006 512.903,845	2.86
46	448.349,006 512.903,845	47	448.364,478 512.903,845	15.47 2	47	448.364,478 512.903,845	48	448.387,196 512.905,928	22.81 3	48	448.387,196 512.905,928	49	448.391,196 512.908,478	4.744
49	448.391,196 512.908,478	50	448.417,91 512.916,374	27.85 7	50	448.417,91 512.916,374	51	448.454,097 512.932,632	39.67 1	51	448.454,097 512.932,632	52	448.482,324 512.941,874	29.70 1
52	448.482,324 512.941,874	53	448.502,182 512.947,643	20.68	53	448.502,182 512.947,643	54	448.522,041 512.953,411	20.67 9	54	448.522,041 512.953,411	55	448.535,702 512.962,463	16.38 8
55	448.535,702 512.962,463	56	448.548,344 512.972,535	16.16 3	56	448.548,344 512.972,535	57	448.559,232 512.984,122	15.9	57	448.559,232 512.984,122	58	448.568,379 512.993,446	13.06 1
58	448.568,379 512.993,446	59	448.571,609 513.005,811	12.78	59	448.571,609 513.005,811	60	448.589,876 513.040,599	39.29 3	60	448.589,876 513.040,599	61	448.603,427 513.080,624	42.25 7
61	448.603,427 513.080,624	62	448.615,545 513.095,052	18.84 2	62	448.615,545 513.095,052	63	448.617,827 513.097,771	3.55	63	448.617,827 513.097,771	64	448.637,653 513.103,894	20.75
64	448.637,653 513.103,894	65	448.640,943 513.104,911	3.444	65	448.640,943 513.104,911	66	448.643,026 513.105,554	2.181	66	448.643,026 513.105,554	67	448.661,746 513.105,387	18.72
67	448.661,746 513.105,387	68	448.664,553 513.105,362	2.807	68	448.664,553 513.105,362	69	448.669,467 513.105,987	4.954	69	448.669,467 513.105,987	70	448.703,55 513.101,568	34.36 8
70	448.703,55 513.101,568	71	448.706,445 513.101,193	2.92	71	448.706,445 513.101,193	72	448.724,375 513.098,264	18.16 7	72	448.724,375 513.098,264	73	448.815,33 513.069,686	95.33 9
73	448.815,33 513.069,686	74	448.854,113 513.066,623	38.90 4	74	448.854,113 513.066,623	75	448.905,254 513.081,18	53.17 2	75	448.905,254 513.081,18	76	448.981,896 513.111,943	82.58 6
76	448.981,896 513.111,943	77	448.996,635 513.118,064	15.95 9	77	448.996,635 513.118,064	78	449.009,451 513.124,5	14.34 1	78	449.009,451 513.124,5	79	449.050,257 513.148,577	47.38
79	449.050,257 513.148,577	80	449.076,774 513.165,433	31.42 2	80	449.076,774 513.165,433	1	449.090,06 513.168,481	13.63					

\*\* Lungimile segmentelor sunt determinate în planul de proiecție Stereo 70 și sunt rotunjite la 1 milimetru.

\*\*\* Distanța dintre puncte este formată din segmente cumulate ce sunt mai mici decât valoarea 1 milimetru.



**DATE DESPRE IMOBILUL NR. 1443**

Oficiul de Cadastru și Publicitate Imobiliară SIBIU  
Biroul de Cadastru și Publicitate Imobiliară Medias

**A. Partea I. Descrierea imobilului**

TEREN Extravilan

Adresa: Jud. Sibiu

Nr. Crt	Nr cadastral Nr. topografic	Suprafața* (mp)	Observații / Referințe
A1		900	Sector cadastral:54 Teren neimprejmuit;

**B. Partea II. Proprietari și acte**

Inscrieri privitoare la dreptul de proprietate și alte drepturi reale	Referințe
/	
Act Administrativ nr. 821/6, din 23/05/1995 emis de CJSDPAT SIBIU (TITLU DE PROPRIETATE);	
B1	A1
Intabulare, drept de PROPRIETATE, dobandit prin Constituire, cota actuala 1/1 1) IANCU EMIL	

**C. Partea III. SARCINI .**

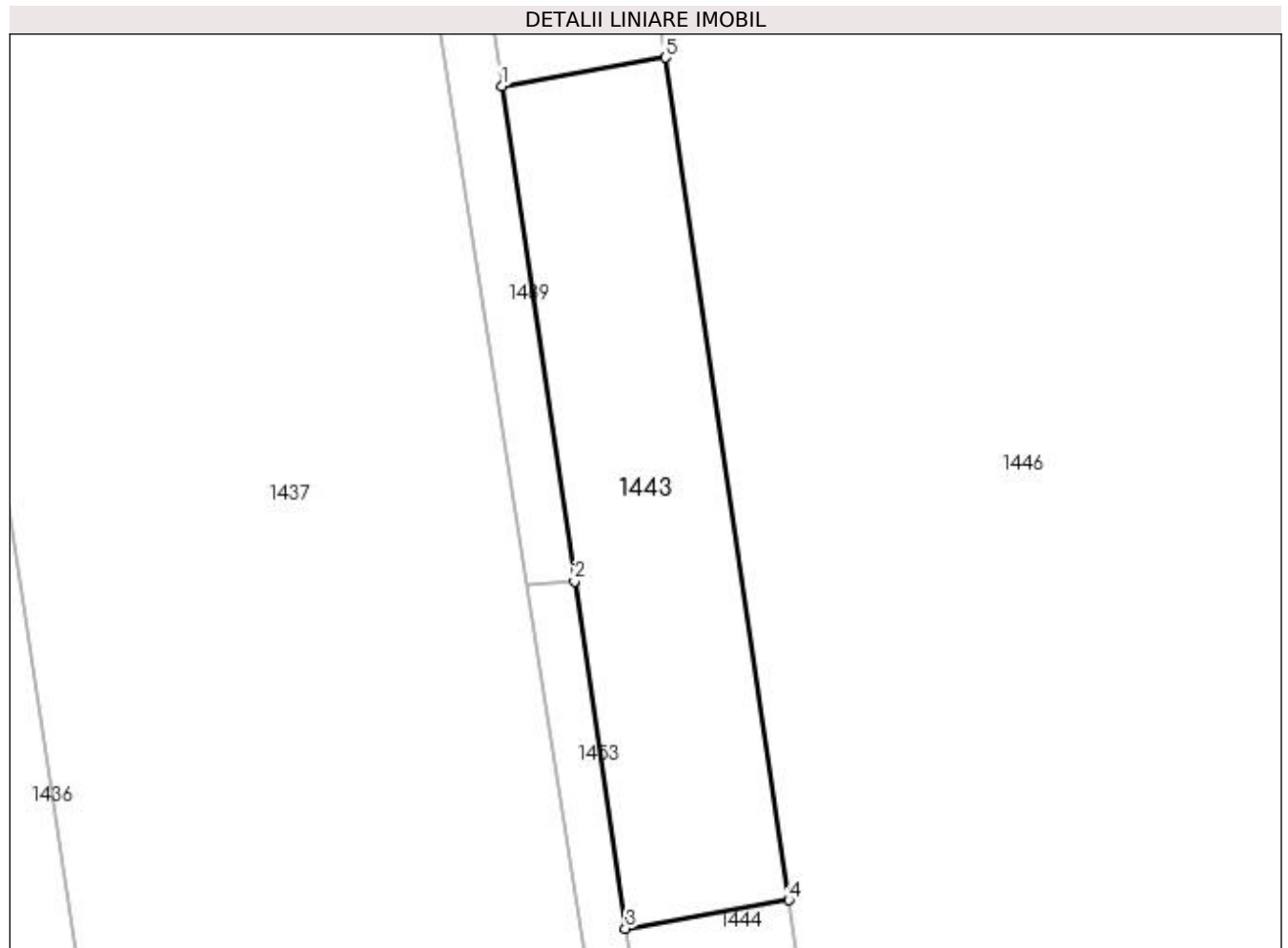
Inscrieri privind dezmembramintele dreptului de proprietate, drepturi reale de garanție și sarcini	Referințe
NU SUNT	

## Anexa Nr. 1 La Partea I

## Teren

Nr cadastral	Suprafața (mp)*	Observații / Referințe
	900	

\* Suprafața este determinată în planul de proiecție Stereo 70.



## Date referitoare la teren

Crt	Categorie folosință	Intra vilan	Suprafața (mp)	Tarla	Parcelă	Nr. topo	Observații / Referințe
1	arabil	NU	900	64	3448/1/2/5	-	

## Lungime Segmente

1) Valorile lungimilor segmentelor sunt obținute din proiecție în plan.

Punct început	X / Y	Punct sfârșit	X / Y	Lungime segment (** (m)
1	448.748,213 512.844,634	2	448.754,01 512.805,134	39.924
2	448.754,01 512.805,134	3	448.758,08 512.777,407	28.024
3	448.758,08 512.777,407	4	448.771,133 512.779,684	13.25
4	448.771,133 512.779,684	5	448.761,266 512.846,911	67.947
5	448.761,266 512.846,911	1	448.748,213 512.844,634	13.25

**\*\* Lungimile segmentelor sunt determinate în planul de proiecție Stereo 70 și sunt rotunjite la 1 milimetru.**

**\*\*\* Distanța dintre puncte este formată din segmente cumulate ce sunt mai mici decât valoarea 1 milimetru.**





**DATE DESPRE IMOBILUL NR. 1444**

Oficiul de Cadastru și Publicitate Imobiliară SIBIU  
Biroul de Cadastru și Publicitate Imobiliară Medias

**A. Partea I. Descrierea imobilului**

TEREN Extravilan

Adresa: Jud. Sibiu

Nr. Crt	Nr cadastral Nr. topografic	Suprafața* (mp)	Observații / Referințe
A1		800	Sector cadastral:54 Teren neimprejmuit;

**B. Partea II. Proprietari și acte**

Inscrieri privitoare la dreptul de proprietate și alte drepturi reale	Referințe
/	
Act Administrativ nr. 814/6, din 22/05/1995 emis de CJSDPAT SIBIU (TITLU DE PROPRIETATE);	
B1	A1
Intabulare, drept de PROPRIETATE, dobandit prin Constituire, cota actuala 1/1 1) STOICA SERVIAN	

**C. Partea III. SARCINI .**

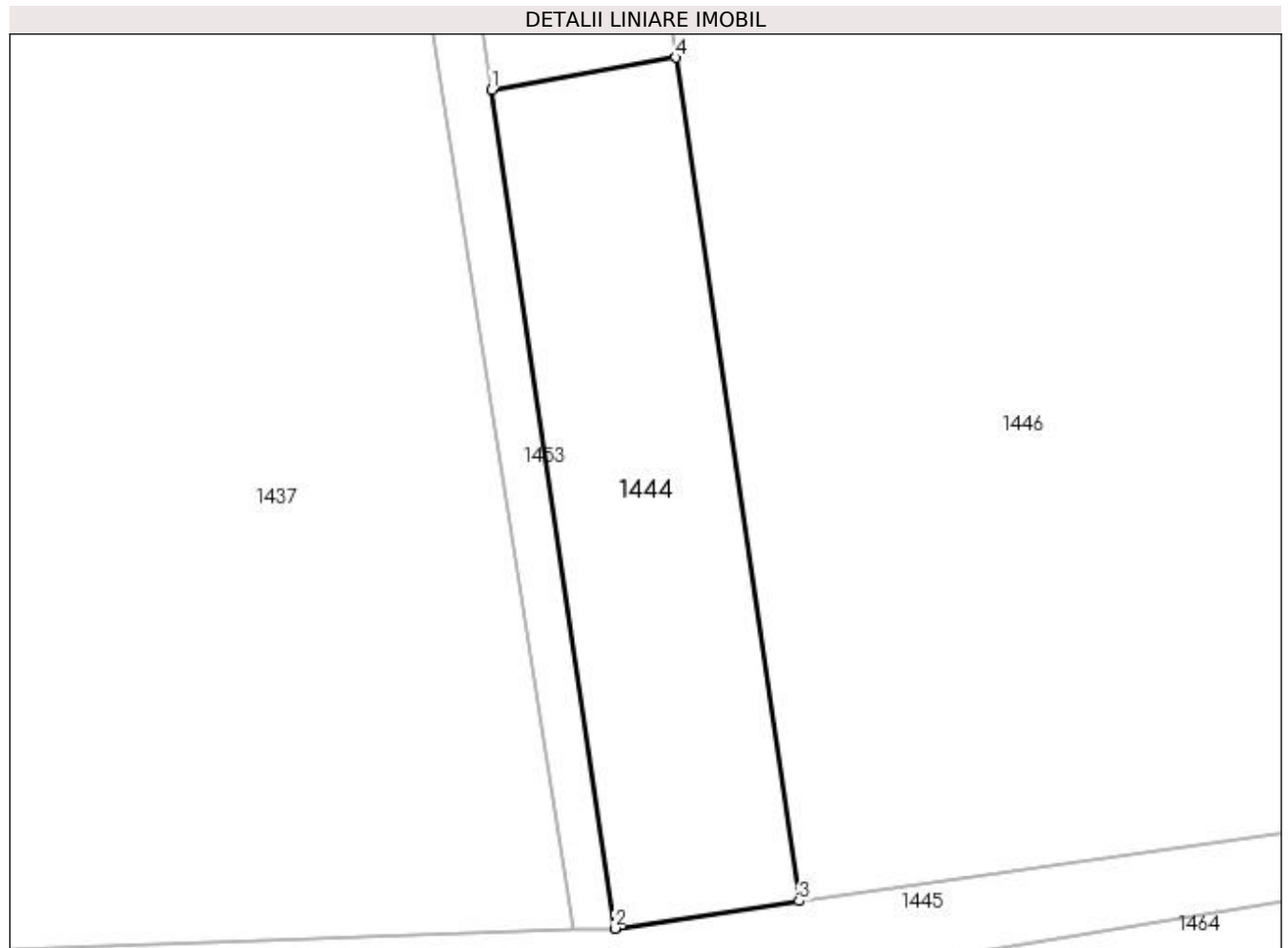
Inscrieri privind dezmembramintele dreptului de proprietate, drepturi reale de garanție și sarcini	Referințe
NU SUNT	

## Anexa Nr. 1 La Partea I

## Teren

Nr cadastral	Suprafața (mp)*	Observații / Referințe
	800	

\* Suprafața este determinată în planul de proiecție Stereo 70.



## Date referitoare la teren

Crt	Categorie folosință	Intra vilan	Suprafața (mp)	Tarla	Parcelă	Nr. topo	Observații / Referințe
1	arabil	NU	800	64	3448/1/2/6	-	

## Lungime Segmente

1) Valorile lungimilor segmentelor sunt obținute din proiecție în plan.

Punct început	X / Y	Punct sfârșit	X / Y	Lungime segment (** (m)
1	448.758,08 512.777,407	2	448.766,826 512.717,816	60.23
2	448.766,826 512.717,816	3	448.779,928 512.719,76	13.246
3	448.779,928 512.719,76	4	448.771,133 512.779,684	60.565
4	448.771,133 512.779,684	1	448.758,08 512.777,407	13.25

**\*\* Lungimile segmentelor sunt determinate în planul de proiecție Stereo 70 și sunt rotunjite la 1 milimetru.**

**\*\*\* Distanța dintre puncte este formată din segmente cumulate ce sunt mai mici decât valoarea 1 milimetru.**



**DATE DESPRE IMOBILUL NR. 1445**

Oficiul de Cadastru și Publicitate Imobiliară SIBIU  
Biroul de Cadastru și Publicitate Imobiliară Medias

**A. Partea I. Descrierea imobilului**

TEREN Necunoscut

Adresa: Loc. Medias, Jud. Sibiu

Nr. Crt	Nr cadastral Nr. topografic	Suprafața* (mp)	Observații / Referințe
A1		4.485	Sector cadastral:54 Teren neimprejmuit;

**B. Partea II. Proprietari și acte**

Inscrieri privitoare la dreptul de proprietate și alte drepturi reale		Referințe
/		
Act Normativ nr. 7, din 13/03/1996 emis de PARLAMENTUL ROMANIEI (lege);		
B1	Inscrierea provizorie, drept de PROPRIETATE, dobandit prin Lege, cota actuala 1/1 1) <b>MUNICIPIUL MEDIAȘ</b> , CIF:4240677, proprietar neidentificat	A1

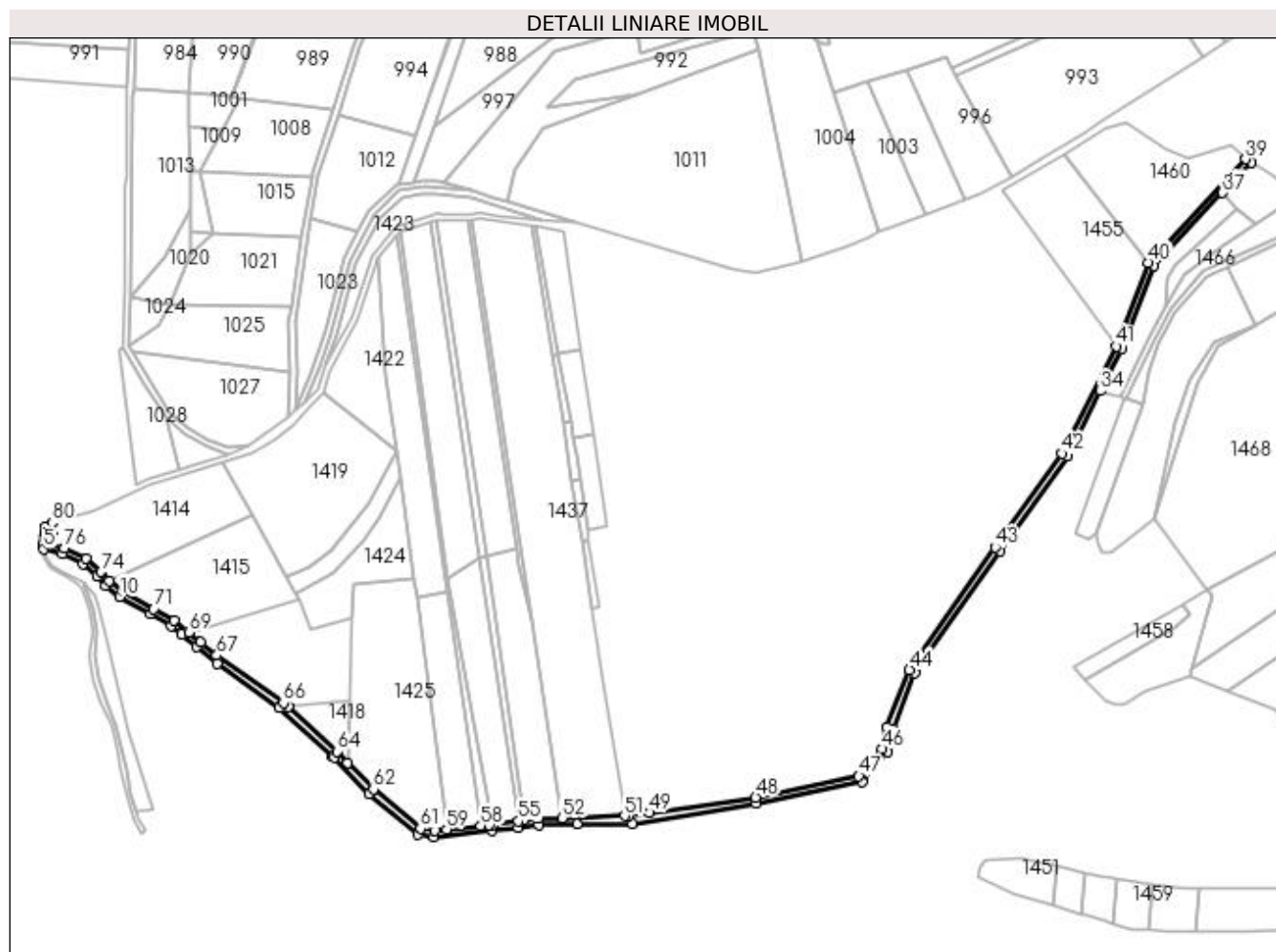
**C. Partea III. SARCINI .**

Inscrieri privind dezmembramintele dreptului de proprietate, drepturi reale de garanție și sarcini	Referințe
NU SUNT	

**Anexa Nr. 1 La Partea I****Teren**

Nr cadastral	Suprafaţa (mp)*	Observaţii / Referinţe
	4.485	

\* Suprafaţa este determinată în planul de proiecţie Stereo 70.

**Date referitoare la teren**

Crt	Categorie folosinţă	Intravilan	Suprafaţa (mp)	Tarla	Parcelă	Nr. topo	Observaţii / Referinţe
1	drum	NU	4.182	64	3437	-	
2	drum	DA	303	64	3437	-	

**Lungime Segmente**

1) Valorile lungimilor segmentelor sunt obţinute din proiecţie în plan.

Punct început	X / Y	Punct sfârşit	X / Y	Lungime segment	Punct început	X / Y	Punct sfârşit	X / Y	Lungime segment	Punct început	X / Y	Punct sfârşit	X / Y	Lungime segment
1	448.387,196 512.905,928	2	448.387,196 512.902,058	3.87	2	448.387,196 512.902,058	3	448.386,601 512.900,84	1.355	3	448.386,601 512.900,84	4	448.385,306 512.894,289	6.678
4	448.385,306 512.894,289	5	448.385,797 512.891,459	2.872	5	448.385,797 512.891,459	6	448.397,737 512.888,136	12.39 4	6	448.397,737 512.888,136	7	448.411,101 512.881,616	14.87
7	448.411,101 512.881,616	8	448.420,396 512.873,54	12.31 3	8	448.420,396 512.873,54	9	448.425,867 512.867,715	7.991	9	448.425,867 512.867,715	10	448.435,159 512.860,312	11.88 1
10	448.435,159 512.860,312	11	448.455,262 512.848,965	23.08 4	11	448.455,262 512.848,965	12	448.468,566 512.841,456	15.27 7	12	448.468,566 512.841,456	13	448.475,321 512.835,887	8.755
13	448.475,321 512.835,887	14	448.485,385 512.827,59	13.04 3	14	448.485,385 512.827,59	15	448.498,685 512.816,624	17.23 8	15	448.498,685 512.816,624	16	448.539,185 512.788,138	49.51 5

Punct început	X / Y	Punct sfârșit	X / Y	Lungime segment	Punct început	X / Y	Punct sfârșit	X / Y	Lungime segment	Punct început	X / Y	Punct sfârșit	X / Y	Lungime segment
16	448.539,185 512.788,138	17	448.573,97 512.756,646	46.92 2	17	448.573,97 512.756,646	18	448.574,88 512.755,789	1.25	18	448.574,88 512.755,789	19	448.597,566 512.732,151	32.76 3
19	448.597,566 512.732,151	20	448.629,284 512.705,665	41.32 2	20	448.629,284 512.705,665	21	448.639,941 512.704,109	10.77 1	21	448.639,941 512.704,109	22	448.677,746 512.707,946	37.99 8
22	448.677,746 512.707,946	23	448.694,711 512.710,206	17.11 5	23	448.694,711 512.710,206	24	448.707,787 512.711,949	13.19 1	24	448.707,787 512.711,949	25	448.732,782 512.712,371	24.99 9
25	448.732,782 512.712,371	26	448.769,176 512.712,371	36.39 3	26	448.769,176 512.712,371	27	448.849,745 512.725,634	81.65 4	27	448.849,745 512.725,634	28	448.918,451 512.739,97	70.18 6
28	448.918,451 512.739,97	29	448.935,173 512.759,369	25.61 1	29	448.935,173 512.759,369	30	448.938,558 512.774,206	15.21 8	30	448.938,558 512.774,206	31	448.952,882 512.810,861	39.35 4
31	448.952,882 512.810,861	32	449.008,5 512.890,113	96.82	32	449.008,5 512.890,113	33	449.051,999 512.951,479	75.22	33	449.051,999 512.951,479	34	449.073,534 512.994,239	47.87 7
34	449.073,534 512.994,239	35	449.087,347 513.021,667	30.71	35	449.087,347 513.021,667	36	449.108,332 513.075,41	57.69 5	36	449.108,332 513.075,41	37	449.153,04 513.123,088	65.36 1
37	449.153,04 513.123,088	38	449.171,685 513.142,97	27.25 6	38	449.171,685 513.142,97	39	449.168,139 513.145,037	4.105	39	449.168,139 513.145,037	40	449.104,944 513.077,732	92.32 3
40	449.104,944 513.077,732	41	449.083,689 513.023,298	58.43 7	41	449.083,689 513.023,298	42	449.048,562 512.953,547	78.09 7	42	449.048,562 512.953,547	43	449.005,231 512.892,418	74.92 9
43	449.005,231 512.892,418	44	448.949,332 512.812,765	97.31 1	44	448.949,332 512.812,765	45	448.934,724 512.775,385	40.13 2	45	448.934,724 512.775,385	46	448.931,494 512.761,228	14.52 1
46	448.931,494 512.761,228	47	448.916,307 512.743,609	23.26 1	47	448.916,307 512.743,609	48	448.849,054 512.729,577	68.70 1	48	448.849,054 512.729,577	49	448.779,928 512.719,76	69.82
49	448.779,928 512.719,76	50	448.766,826 512.717,816	13.24 6	50	448.766,826 512.717,816	51	448.763,851 512.717,703	2.977	51	448.763,851 512.717,703	52	448.723,233 512.716,295	40.64 2
52	448.723,233 512.716,295	53	448.707,488 512.715,944	15.74 9	53	448.707,488 512.715,944	54	448.698,16 512.714,701	9.411	54	448.698,16 512.714,701	55	448.694,878 512.714,264	3.311
55	448.694,878 512.714,264	56	448.678,272 512.712,051	16.75 3	56	448.678,272 512.712,051	57	448.675,463 512.711,644	2.838	57	448.675,463 512.711,644	58	448.670,222 512.711,203	5.26
58	448.670,222 512.711,203	59	448.647,912 512.708,939	22.42 4	59	448.647,912 512.708,939	60	448.640,03 512.708,139	7.923	60	448.640,03 512.708,139	61	448.630,98 512.709,46	9.146
61	448.630,98 512.709,46	62	448.600,3 512.735,08	39.97 1	62	448.600,3 512.735,08	63	448.583,771 512.752,231	23.81 9	63	448.583,771 512.752,231	64	448.576,684 512.759,585	10.21 3
64	448.576,684 512.759,585	65	448.544,754 512.788,492	43.07 1	65	448.544,754 512.788,492	66	448.541,688 512.791,268	4.136	66	448.541,688 512.791,268	67	448.498,339 512.822,094	53.19 1
67	448.498,339 512.822,094	68	448.487,93 512.830,676	13.49 1	68	448.487,93 512.830,676	69	448.480,102 512.837,13	10.14 5	69	448.480,102 512.837,13	70	448.470,839 512.844,767	12.00 5
70	448.470,839 512.844,767	71	448.457,228 512.852,449	15.62 9	71	448.457,228 512.852,449	72	448.437,402 512.863,638	22.76 5	72	448.437,402 512.863,638	73	448.428,585 512.870,664	11.27 4
73	448.428,585 512.870,664	74	448.423,173 512.876,426	7.906	74	448.423,173 512.876,426	75	448.413,327 512.884,98	13.04 2	75	448.413,327 512.884,98	76	448.399,162 512.891,891	15.76 2
76	448.399,162 512.891,891	77	448.389,444 512.894,596	10.08 7	77	448.389,444 512.894,596	78	448.390,424 512.899,553	5.053	78	448.390,424 512.899,553	79	448.391,196 512.901,132	1.758
79	448.391,196 512.901,132	80	448.391,196 512.908,478	7.346	80	448.391,196 512.908,478	1	448.387,196 512.905,928	4.744					

\*\* Lungimile segmentelor sunt determinate în planul de proiecție Stereo 70 și sunt rotunjite la 1 milimetru.

\*\*\* Distanța dintre puncte este formată din segmente cumulate ce sunt mai mici decât valoarea 1 milimetru.





**DATE DESPRE IMOBILUL NR. 1446**

Oficiul de Cadastru și Publicitate Imobiliară SIBIU  
Biroul de Cadastru și Publicitate Imobiliară Medias

**A. Partea I. Descrierea imobilului**

TEREN Extravilan

Adresa: Jud. Sibiu

Nr. Crt	Nr cadastral Nr. topografic	Suprafața* (mp)	Observații / Referințe
A1		44.700	Sector cadastral:54 Teren neimprejmuit;

**B. Partea II. Proprietari și acte**

Inscrieri privitoare la dreptul de proprietate și alte drepturi reale	Referințe
/	
Act Administrativ nr. 800/6, din 14/06/1995 emis de CJSDPAT SIBIU (TITLU DE PROPRIETATE);	
B1	A1
Intabulare, drept de PROPRIETATE, dobândit prin Reconstituire, cota actuala 1/1 1) PAROHIA ORTODOXA ROMANA, CIF:5998794	

**C. Partea III. SARCINI .**

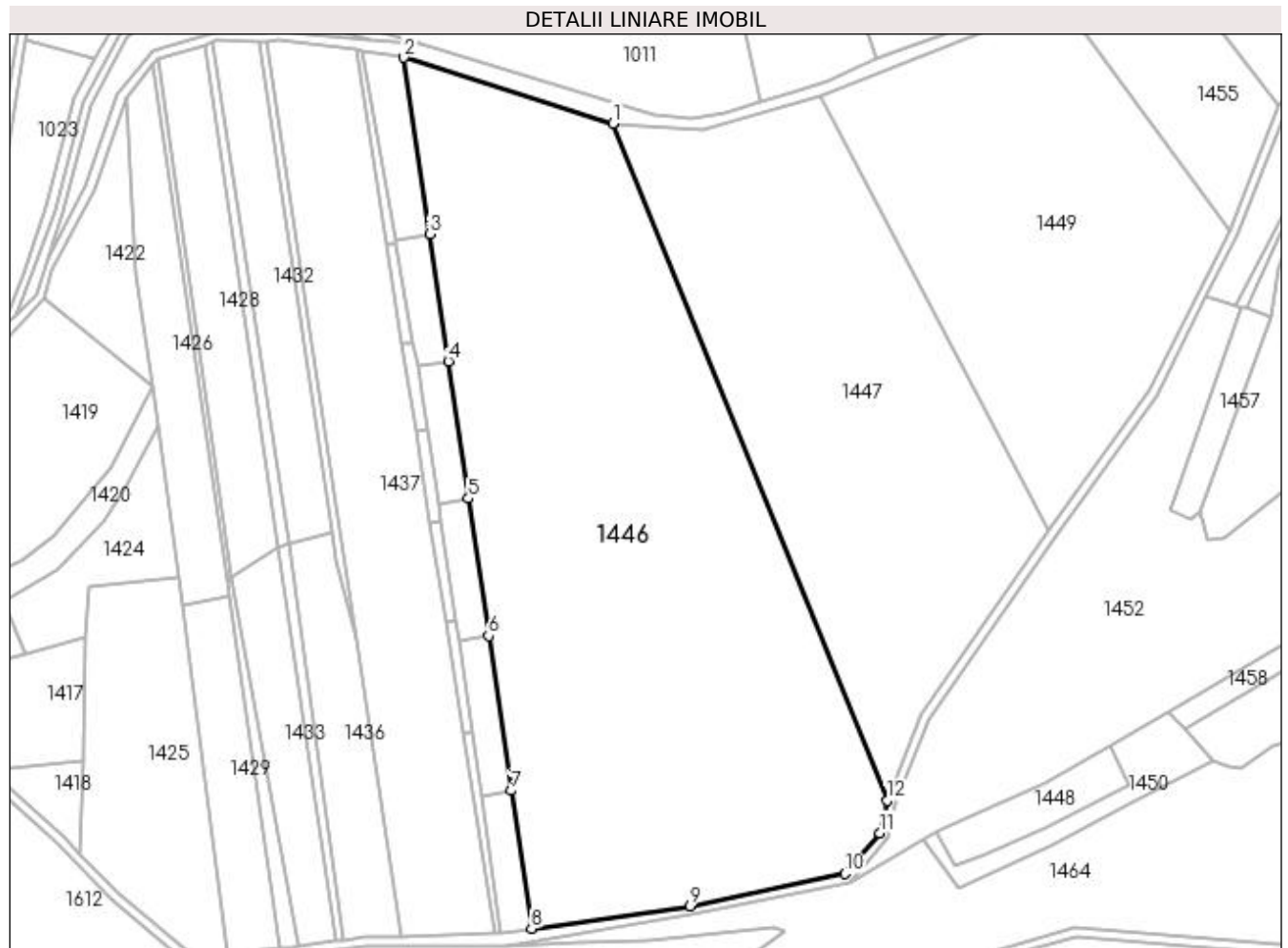
Inscrieri privind dezmembramintele dreptului de proprietate, drepturi reale de garanție și sarcini	Referințe
NU SUNT	

## Anexa Nr. 1 La Partea I

## Teren

Nr cadastral	Suprafața (mp)*	Observații / Referințe
	44.700	

\* Suprafața este determinată în planul de proiecție Stereo 70.



## Date referitoare la teren

Crt	Categorie folosință	Intravilan	Suprafața (mp)	Tarla	Parcelă	Nr. topo	Observații / Referințe
1	arabil	NU	44.700	64	3448/1/1	-	

## Lungime Segmente

1) Valorile lungimilor segmentelor sunt obținute din proiecție în plan.

Punct început	X / Y	Punct sfârșit	X / Y	Lungime segment (** (m)
1	448.815,33 513.069,686	2	448.724,375 513.098,264	95.339
2	448.724,375 513.098,264	3	448.735,631 513.021,572	77.514
3	448.735,631 513.021,572	4	448.743,745 512.966,284	55.88
4	448.743,745 512.966,284	5	448.752,495 512.906,668	60.255
5	448.752,495 512.906,668	6	448.761,266 512.846,911	60.398

Punct început	X / Y	Punct sfârşit	X / Y	Lungime segment (** (m)
6	448.761,266 512.846,911	7	448.771,133 512.779,684	67.947
7	448.771,133 512.779,684	8	448.779,928 512.719,76	60.565
8	448.779,928 512.719,76	9	448.849,054 512.729,577	69.82
9	448.849,054 512.729,577	10	448.916,307 512.743,609	68.701
10	448.916,307 512.743,609	11	448.931,494 512.761,228	23.261
11	448.931,494 512.761,228	12	448.934,724 512.775,385	14.521
12	448.934,724 512.775,385	1	448.815,33 513.069,686	317.597

\*\* Lungimile segmentelor sunt determinate în planul de proiecție Stereo 70 și sunt rotunjite la 1 milimetru.

\*\*\* Distanța dintre puncte este formată din segmente cumulate ce sunt mai mici decât valoarea 1 milimetru.



**DATE DESPRE IMOBILUL NR. 1447**

Oficiul de Cadastru și Publicitate Imobiliară SIBIU  
Biroul de Cadastru și Publicitate Imobiliară Medias

**A. Partea I. Descrierea imobilului**

TEREN Extravilan

Adresa: Jud. Sibiu

Nr. Crt	Nr cadastral Nr. topografic	Suprafața* (mp)	Observații / Referințe
A1	116596	25.600	Sector cadastral:54 Teren neimprejmuit;

**B. Partea II. Proprietari și acte**

Inscrieri privitoare la dreptul de proprietate și alte drepturi reale	Referințe
<b>18643 / 14/09/2022</b>	
Act Notarial nr. 1445, din 08/09/1998 emis de Daniel Cristea (contract de donatie);	
B1	A1
Intabulare, drept de PROPRIETATE, dobandit prin Conventie, cota actuala 1/1	
1) BOCA CONSTANTIN, și soția	
2) BOCA LUCIANA MARIANA, bun comun	

**C. Partea III. SARCINI .**

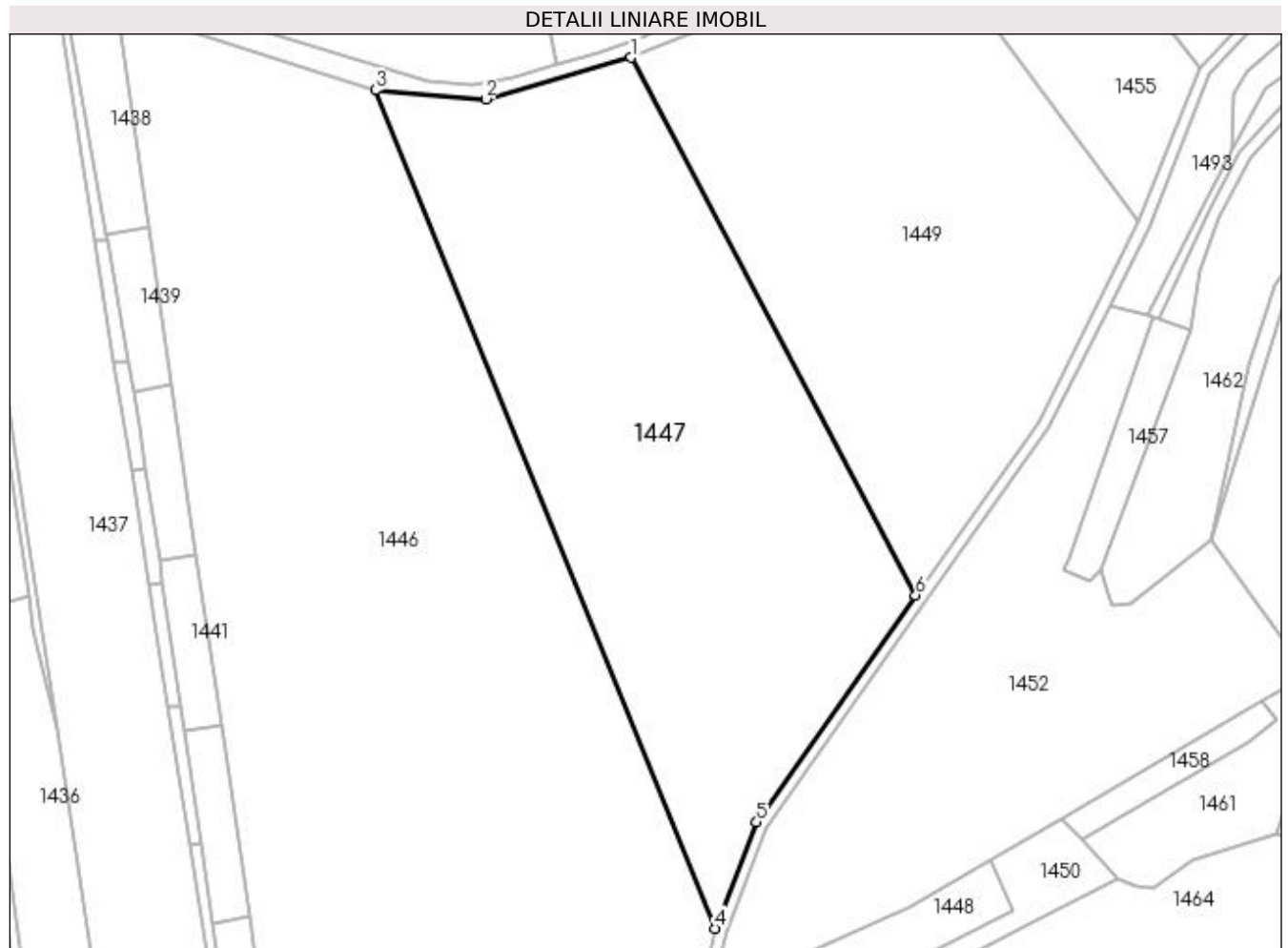
Inscrieri privind dezmembramintele dreptului de proprietate, drepturi reale de garanție și sarcini	Referințe
NU SUNT	

## Anexa Nr. 1 La Partea I

## Teren

Nr cadastral	Suprafața (mp)*	Observații / Referințe
116596	25.600	

\* Suprafața este determinată în planul de proiecție Stereo 70.



## Date referitoare la teren

Crt	Categorie folosință	Intra vilan	Suprafața (mp)	Tarla	Parcelă	Nr. topo	Observații / Referințe
1	arabil	NU	25.600	64	3448/2	-	

## Lungime Segmente

1) Valorile lungimilor segmentelor sunt obținute din proiecție în plan.

Punct început	X / Y	Punct sfârșit	X / Y	Lungime segment (** (m)
1	448.905,254 513.081,18	2	448.854,113 513.066,623	53.172
2	448.854,113 513.066,623	3	448.815,33 513.069,686	38.904
3	448.815,33 513.069,686	4	448.934,724 512.775,385	317.597
4	448.934,724 512.775,385	5	448.949,332 512.812,765	40.132
5	448.949,332 512.812,765	6	449.005,231 512.892,418	97.311

Punct început	X / Y	Punct sfârșit	X / Y	Lungime segment (** (m)
6	449.005,231 512.892,418	1	448.905,254 513.081,18	213.604

\*\* Lungimile segmentelor sunt determinate în planul de proiecție Stereo 70 și sunt rotunjite la 1 milimetru.

\*\*\* Distanța dintre puncte este formată din segmente cumulate ce sunt mai mici decât valoarea 1 milimetru.





**DATE DESPRE IMOBILUL NR. 1448**

Oficiul de Cadastru și Publicitate Imobiliară SIBIU  
Biroul de Cadastru și Publicitate Imobiliară Medias

**A. Partea I. Descrierea imobilului**

TEREN Extravilan

Adresa: Jud. Sibiu

Nr. Crt	Nr cadastral Nr. topografic	Suprafața* (mp)	Observații / Referințe
A1		1.500	Sector cadastral:54 Teren neimprejmuit;

**B. Partea II. Proprietari și acte**

Inscrieri privitoare la dreptul de proprietate și alte drepturi reale	Referințe
/	
Act Administrativ nr. 721/6, din 24/05/1995 emis de CJSDPAT SIBIU (TITLU DE PROPRIETATE);	
B1	A1
Intabulare, drept de PROPRIETATE, dobândit prin Reconstituire, cota actuala 1/1 1) GĂBAN LUCREȚIA	

**C. Partea III. SARCINI .**

Inscrieri privind dezmembramintele dreptului de proprietate, drepturi reale de garanție și sarcini	Referințe
NU SUNT	

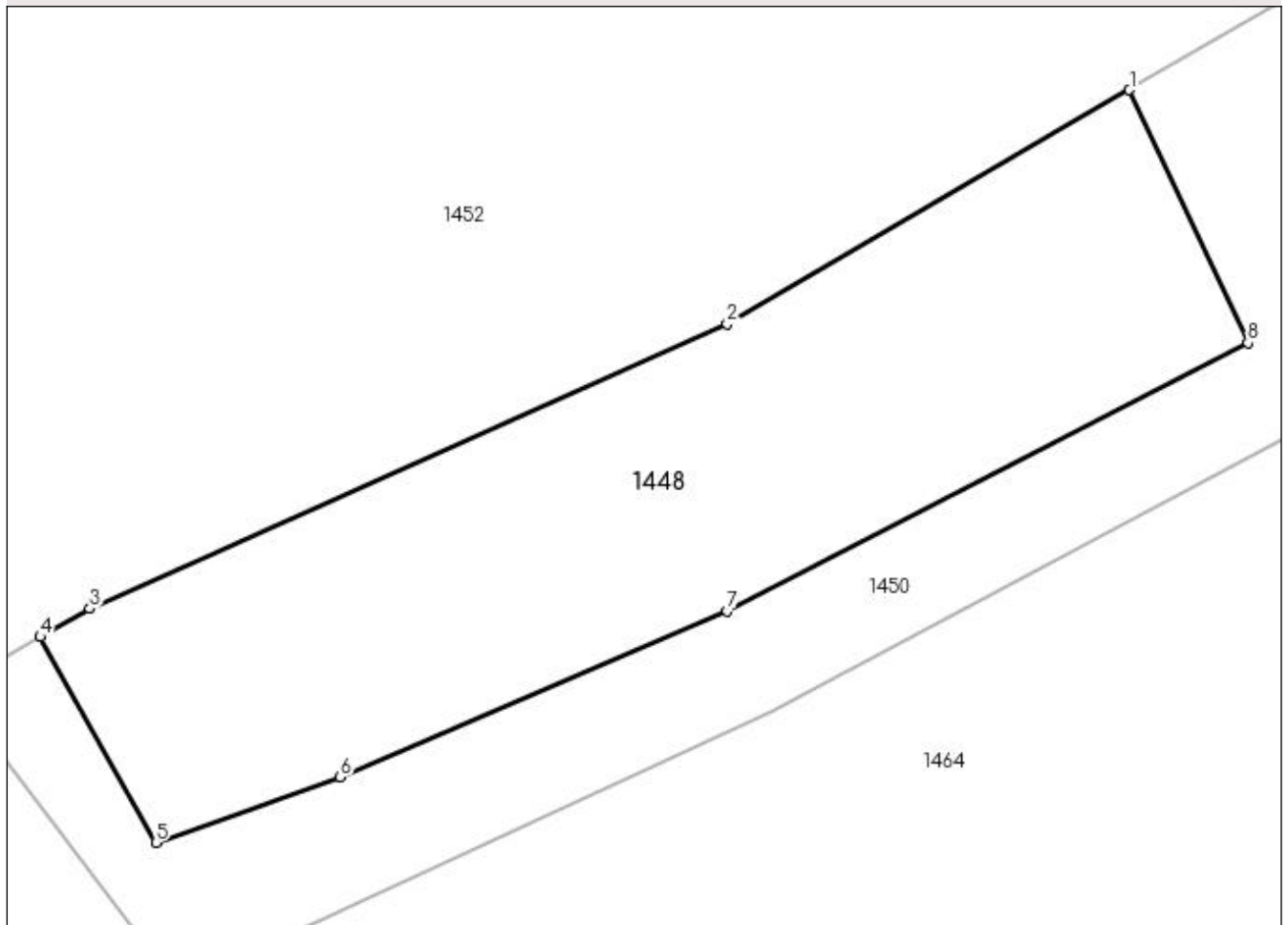
## Anexa Nr. 1 La Partea I

## Teren

Nr cadastral	Suprafața (mp)*	Observații / Referințe
	1.500	

\* Suprafața este determinată în planul de proiecție Stereo 70.

## DETALII LINIARE IMOBIL



## Date referitoare la teren

Crt	Categorie folosință	Intravilan	Suprafața (mp)	Tarla	Parcelă	Nr. topo	Observații / Referințe
1	faneata	NU	1.500	64	3438	-	

## Lungime Segmente

1) Valorile lungimilor segmentelor sunt obținute din proiecție în plan.

Punct început	X / Y	Punct sfârșit	X / Y	Lungime segment (** (m)
1	449.031,324 512.799,377	2	449.003,569 512.783,232	32.108
2	449.003,569 512.783,232	3	448.959,555 512.763,602	48.194
3	448.959,555 512.763,602	4	448.956,144 512.761,641	3.934
4	448.956,144 512.761,641	5	448.964,118 512.747,453	16.275
5	448.964,118 512.747,453	6	448.976,84 512.751,968	13.5

Punct început	X / Y	Punct sfârșit	X / Y	Lungime segment (** (m)
6	448.976,84 512.751,968	7	449.003,573 512.763,415	29.08
7	449.003,573 512.763,415	8	449.039,496 512.781,938	40.417
8	449.039,496 512.781,938	1	449.031,324 512.799,377	19.259

\*\* Lungimile segmentelor sunt determinate în planul de proiecție Stereo 70 și sunt rotunjite la 1 milimetru.

\*\*\* Distanța dintre puncte este formată din segmente cumulate ce sunt mai mici decât valoarea 1 milimetru.



**DATE DESPRE IMOBILUL NR. 1449**

Oficiul de Cadastru și Publicitate Imobiliară SIBIU  
Biroul de Cadastru și Publicitate Imobiliară Medias

**A. Partea I. Descrierea imobilului**

TEREN Extravilan

Adresa: Jud. Sibiu

Nr. Crt	Nr cadastral Nr. topografic	Suprafața* (mp)	Observații / Referințe
A1		21.200	Sector cadastral:54 Teren neimprejmuit;

**B. Partea II. Proprietari și acte**

Inscrieri privitoare la dreptul de proprietate și alte drepturi reale	Referințe
/	
Act Administrativ nr. 695/6, din 14/06/1995 emis de CJSDPAT SIBIU (TITLU DE PROPRIETATE);	
B1	A1
Intabulare, drept de PROPRIETATE, dobândit prin Reconstituire, cota actuala 1/1	
1) COMAN ACHIM	
2) TOMA ANA	

**C. Partea III. SARCINI .**

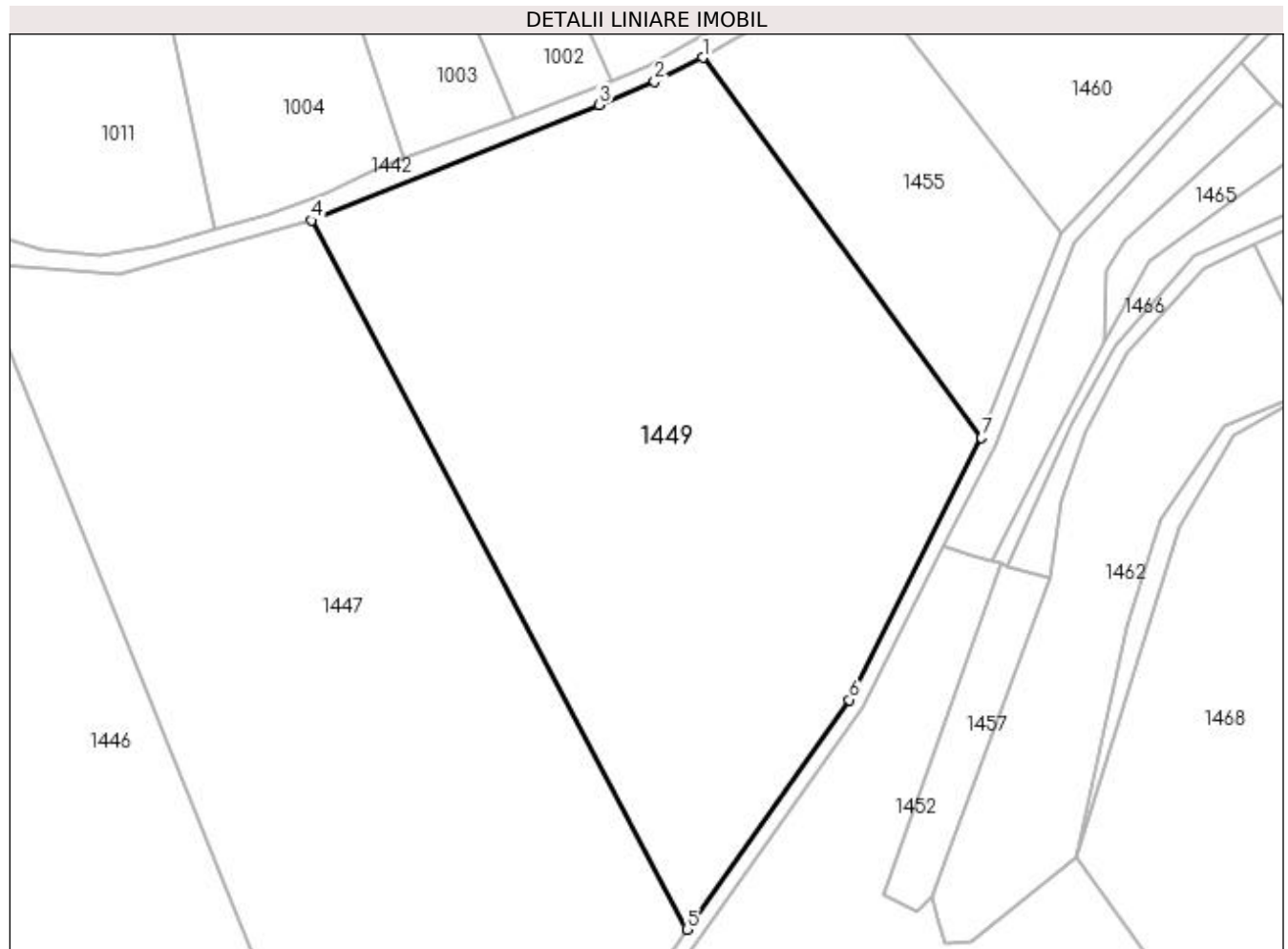
Inscrieri privind dezmembramintele dreptului de proprietate, drepturi reale de garanție și sarcini	Referințe
NU SUNT	

## Anexa Nr. 1 La Partea I

## Teren

Nr cadastral	Suprafața (mp)*	Observații / Referințe
	21.200	

\* Suprafața este determinată în planul de proiecție Stereo 70.



## Date referitoare la teren

Crt	Categorie folosință	Intra vilan	Suprafața (mp)	Tarla	Parcelă	Nr. topo	Observații / Referințe
1	arabil	NU	21.200	64	3448/3	-	

## Lungime Segmente

1) Valorile lungimilor segmentelor sunt obținute din proiecție în plan.

Punct început	X / Y	Punct sfârșit	X / Y	Lungime segment (** (m)
1	449.009,451 513.124,5	2	448.996,635 513.118,064	14.341
2	448.996,635 513.118,064	3	448.981,896 513.111,943	15.959
3	448.981,896 513.111,943	4	448.905,254 513.081,18	82.586
4	448.905,254 513.081,18	5	449.005,231 512.892,418	213.604
5	449.005,231 512.892,418	6	449.048,562 512.953,547	74.929

Punct început	X / Y	Punct sfârșit	X / Y	Lungime segment (** (m)
6	449.048,562 512.953,547	7	449.083,689 513.023,298	78.097
7	449.083,689 513.023,298	1	449.009,451 513.124,5	125.512

\*\* Lungimile segmentelor sunt determinate în planul de proiecție Stereo 70 și sunt rotunjite la 1 milimetru.

\*\*\* Distanța dintre puncte este formată din segmente cumulate ce sunt mai mici decât valoarea 1 milimetru.





**DATE DESPRE IMOBILUL NR. 1450**

Oficiul de Cadastru și Publicitate Imobiliară SIBIU  
Biroul de Cadastru și Publicitate Imobiliară Medias

**A. Partea I. Descrierea imobilului**

TEREN Extravilan

Adresa: Jud. Sibiu

Nr. Crt	Nr cadastral Nr. topografic	Suprafața* (mp)	Observații / Referințe
A1		1.700	Sector cadastral:54 Teren neimprejmuit;

**B. Partea II. Proprietari și acte**

Inscrieri privitoare la dreptul de proprietate și alte drepturi reale	Referințe
/	
Act Administrativ nr. 721/6, din 24/05/1995 emis de CJSDPAT SIBIU (TITLU DE PROPRIETATE);	
B1	A1
Intabulare, drept de PROPRIETATE, dobândit prin Reconstituire, cota actuala 1/1 1) GĂBAN LUCREȚIA	

**C. Partea III. SARCINI .**

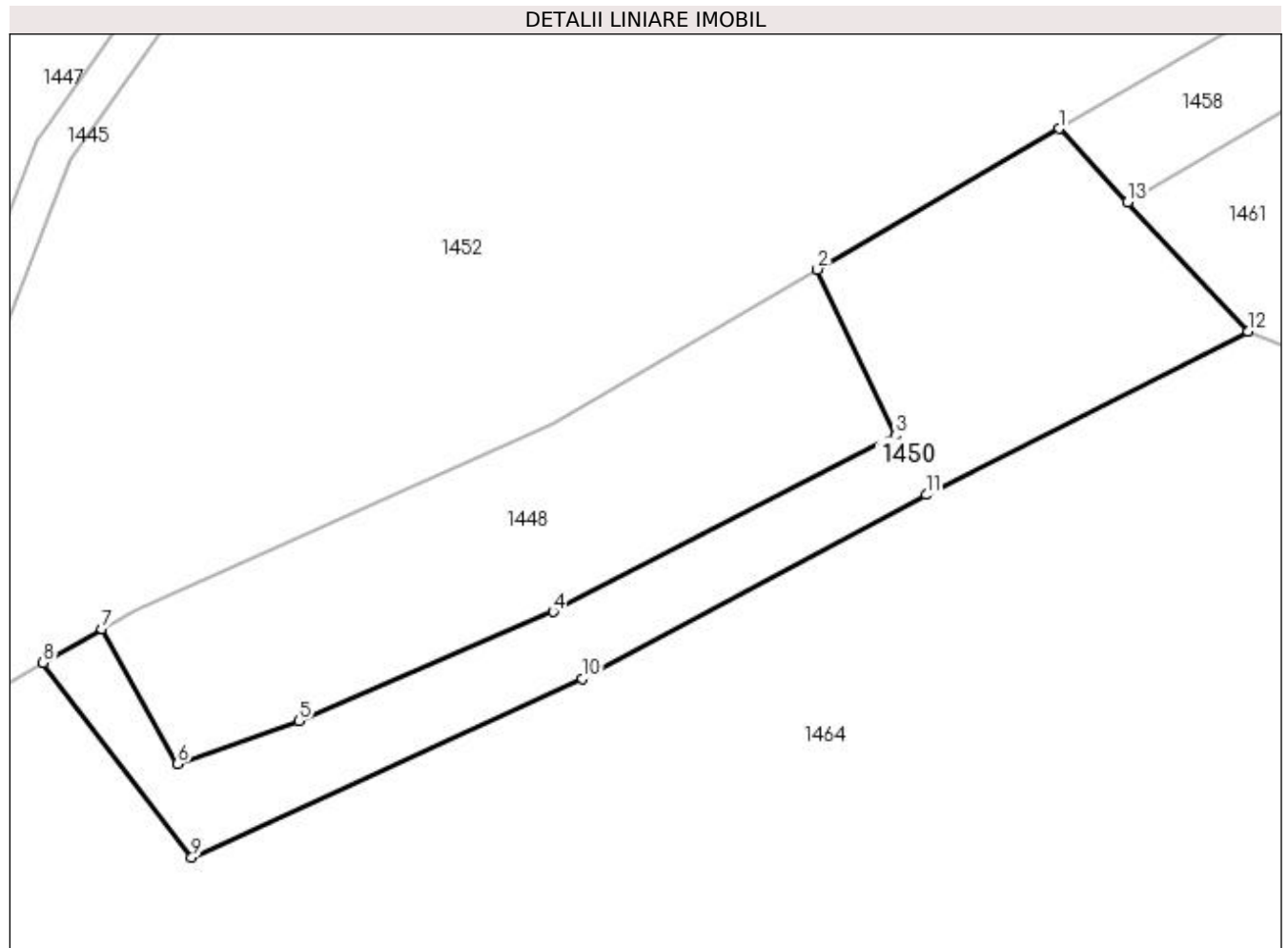
Inscrieri privind dezmembramintele dreptului de proprietate, drepturi reale de garanție și sarcini	Referințe
NU SUNT	

## Anexa Nr. 1 La Partea I

## Teren

Nr cadastral	Suprafața (mp)*	Observații / Referințe
	1.700	

\* Suprafața este determinată în planul de proiecție Stereo 70.



## Date referitoare la teren

Crt	Categorie folosință	Intravilan	Suprafața (mp)	Tarla	Parcelă	Nr. topo	Observații / Referințe
1	faneata	NU	1.700	64	3443/2	-	tufaris

## Lungime Segmente

1) Valorile lungimilor segmentelor sunt obținute din proiecție în plan.

Punct început	X / Y	Punct sfârșit	X / Y	Lungime segment (** (m)
1	449.056,716 512.814,147	2	449.031,324 512.799,377	29.376
2	449.031,324 512.799,377	3	449.039,496 512.781,938	19.259
3	449.039,496 512.781,938	4	449.003,573 512.763,415	40.417
4	449.003,573 512.763,415	5	448.976,84 512.751,968	29.08
5	448.976,84 512.751,968	6	448.964,118 512.747,453	13.5

Punct început	X / Y	Punct sfârşit	X / Y	Lungime segment (** (m)
6	448.964,118 512.747,453	7	448.956,144 512.761,641	16.275
7	448.956,144 512.761,641	8	448.949,974 512.758,094	7.117
8	448.949,974 512.758,094	9	448.965,596 512.737,638	25.738
9	448.965,596 512.737,638	10	449.006,603 512.756,415	45.102
10	449.006,603 512.756,415	11	449.042,749 512.775,702	40.969
11	449.042,749 512.775,702	12	449.076,547 512.792,874	37.911
12	449.076,547 512.792,874	13	449.063,904 512.806,437	18.542
13	449.063,904 512.806,437	1	449.056,716 512.814,147	10.541

\*\* Lungimile segmentelor sunt determinate în planul de proiecție Stereo 70 și sunt rotunjite la 1 milimetru.

\*\*\* Distanța dintre puncte este formată din segmente cumulate ce sunt mai mici decât valoarea 1 milimetru.



**DATE DESPRE IMOBILUL NR. 1451**

Oficiul de Cadastru și Publicitate Imobiliară SIBIU  
Biroul de Cadastru și Publicitate Imobiliară Medias

**A. Partea I. Descrierea imobilului**

TEREN Extravilan

Adresa: Jud. Sibiu

Nr. Crt	Nr cadastral Nr. topografic	Suprafața* (mp)	Observații / Referințe
A1		1.000	Sector cadastral:54 Teren neimprejmuit;

**B. Partea II. Proprietari și acte**

Inscrieri privitoare la dreptul de proprietate și alte drepturi reale	Referințe
/	
Act Administrativ nr. 807/6, din 22/05/1995 emis de CJSDPAT SIBIU (TITLU DE PROPRIETATE);	
B1	A1
Intabulare, drept de PROPRIETATE, dobandit prin Constituire, cota actuala 1/1 1) STOICA CONSTANTIN	

**C. Partea III. SARCINI .**

Inscrieri privind dezmembramintele dreptului de proprietate, drepturi reale de garanție și sarcini	Referințe
NU SUNT	

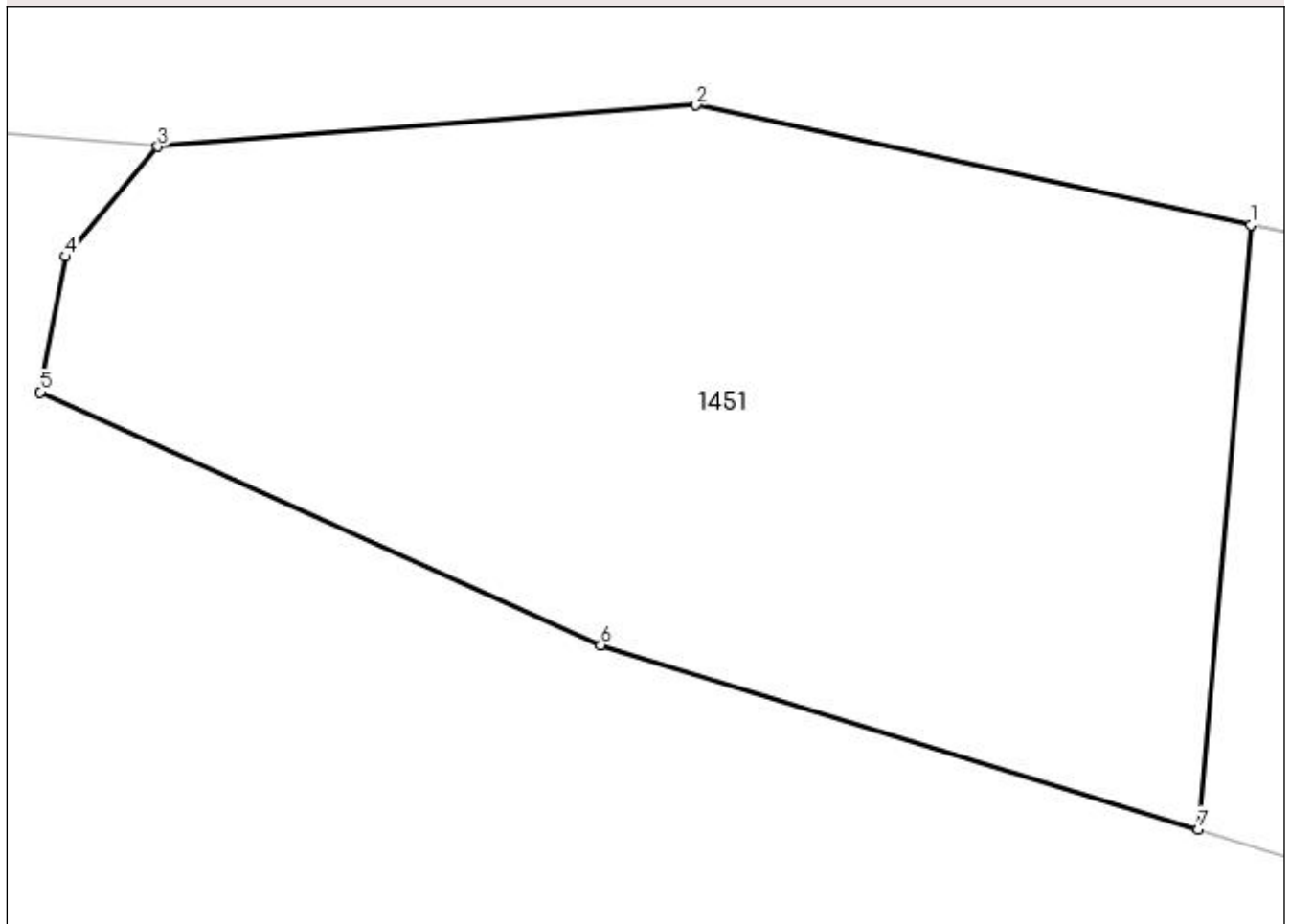
## Anexa Nr. 1 La Partea I

## Teren

Nr cadastral	Suprafața (mp)*	Observații / Referințe
	1.000	

\* Suprafața este determinată în planul de proiecție Stereo 70.

## DETALII LINIARE IMOBIL



## Date referitoare la teren

Crt	Categorie folosință	Intra vilan	Suprafața (mp)	Tarla	Parcelă	Nr. topo	Observații / Referințe
1	arabil	NU	1.000	64	3446/6	-	

## Lungime Segmente

1) Valorile lungimilor segmentelor sunt obținute din proiecție în plan.

Punct început	X / Y	Punct sfârșit	X / Y	Lungime segment (** (m)
1	449.044,804 512.685,048	2	449.021,614 512.690,057	23.726
2	449.021,614 512.690,057	3	448.999,128 512.688,322	22.552
3	448.999,128 512.688,322	4	448.995,276 512.683,723	5.999
4	448.995,276 512.683,723	5	448.994,216 512.678,066	5.756
5	448.994,216 512.678,066	6	449.017,648 512.667,49	25.708

Punct început	X / Y	Punct sfârșit	X / Y	Lungime segment (** (m)
6	449.017,648 512.667,49	7	449.042,613 512.659,794	26.124
7	449.042,613 512.659,794	1	449.044,804 512.685,048	25.348

\*\* Lungimile segmentelor sunt determinate în planul de proiecție Stereo 70 și sunt rotunjite la 1 milimetru.

\*\*\* Distanța dintre puncte este formată din segmente cumulate ce sunt mai mici decât valoarea 1 milimetru.





**DATE DESPRE IMOBILUL NR. 1452**

Oficiul de Cadastru și Publicitate Imobiliară SIBIU  
Biroul de Cadastru și Publicitate Imobiliară Medias

**A. Partea I. Descrierea imobilului**

TEREN Extravilan

Adresa: Jud. Sibiu

Nr. Crt	Nr cadastral Nr. topografic	Suprafața* (mp)	Observații / Referințe
A1		17.000	Sector cadastral:54 Teren neimprejmuit;

**B. Partea II. Proprietari și acte**

Inscrieri privitoare la dreptul de proprietate și alte drepturi reale	Referințe
/	
Act Administrativ nr. 721/6, din 24/05/1995 emis de CJSDPAT SIBIU (TITLU DE PROPRIETATE);	
B1	A1
Intabulare, drept de PROPRIETATE, dobândit prin Reconstituire, cota actuala 1/1 1) GĂBAN LUCREȚIA	

**C. Partea III. SARCINI .**

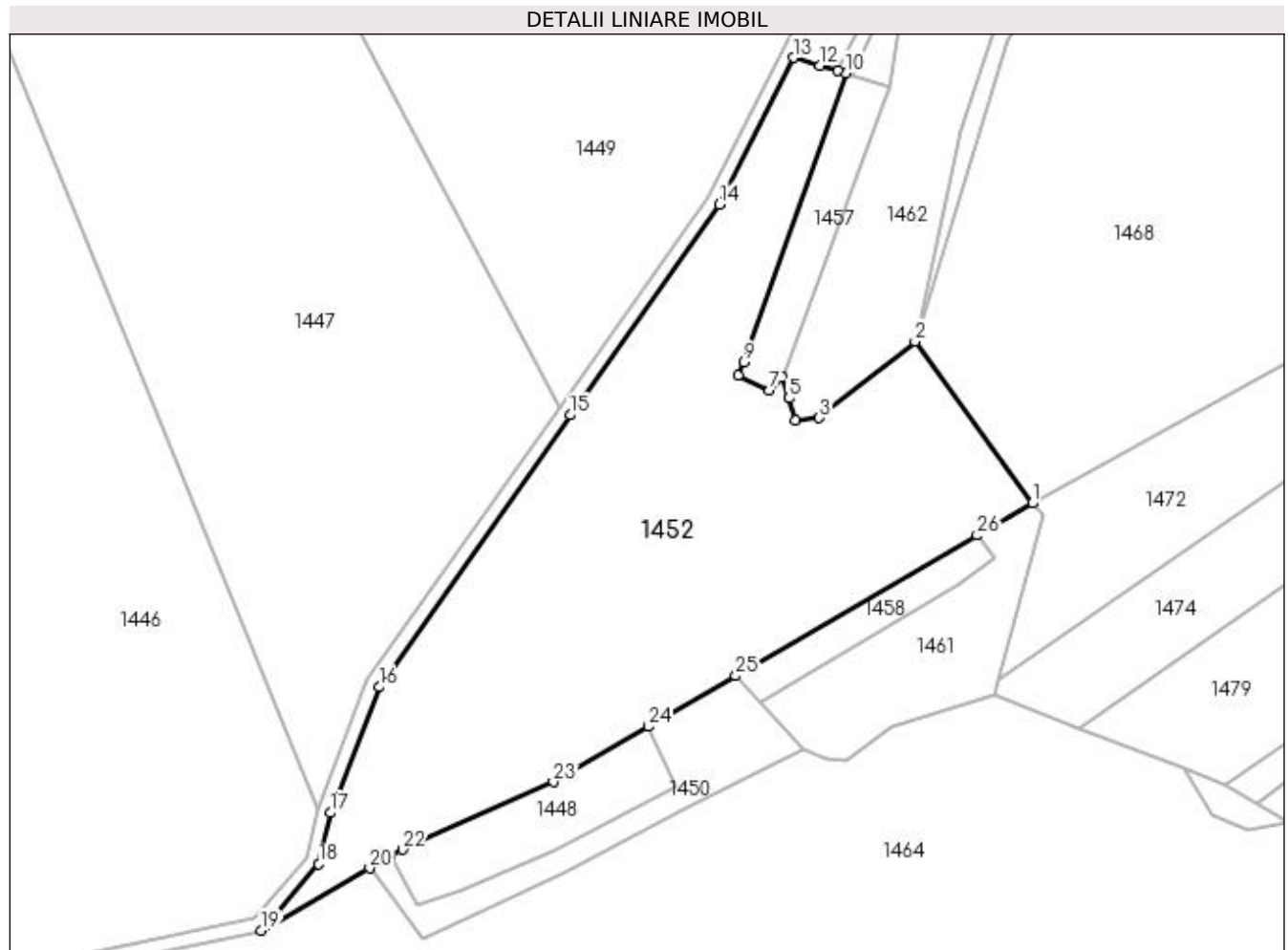
Inscrieri privind dezmembramintele dreptului de proprietate, drepturi reale de garanție și sarcini	Referințe
NU SUNT	

## Anexa Nr. 1 La Partea I

## Teren

Nr cadastral	Suprafața (mp)*	Observații / Referințe
	17.000	

\* Suprafața este determinată în planul de proiecție Stereo 70.



## Date referitoare la teren

Crt	Categorie folosință	Intravilan	Suprafața (mp)	Tarla	Parcelă	Nr. topo	Observații / Referințe
1	arabil	NU	17.000	64	3427/1	-	

## Lungime Segmente

1) Valorile lungimilor segmentelor sunt obținute din proiecție în plan.

Punct început	X / Y	Punct sfârșit	X / Y	Lungime segment (** (m)
1	449.143,173 512.864,437	2	449.108,964 512.911,585	58.251
3	449.081,082 512.889,28	4	449.074,036 512.888,602	7.078
5	449.072,187 512.895,05	6	449.070,388 512.901,094	6.306
7	449.066,569 512.897,389	8	449.057,362 512.901,6	10.124
9	449.059,126 512.905,458	10	449.088,889 512.989,768	89.41

Punct început	X / Y	Punct sfârșit	X / Y	Lungime segment (** (m)
2	449.108,964 512.911,585	3	449.081,082 512.889,28	35.706
4	449.074,036 512.888,602	5	449.072,187 512.895,05	6.708
6	449.070,388 512.901,094	7	449.066,569 512.897,389	5.321
8	449.057,362 512.901,6	9	449.059,126 512.905,458	4.242
10	449.088,889 512.989,768	11	449.086,546 512.990,45	2.44

Punct început	X / Y	Punct sfârșit	X / Y	Lungime segment (** (m)	Punct început	X / Y	Punct sfârșit	X / Y	Lungime segment (** (m)
11	449.086,546 512.990,45	12	449.081,211 512.992,004	5.556	12	449.081,211 512.992,004	13	449.073,534 512.994,239	7.996
13	449.073,534 512.994,239	14	449.051,999 512.951,479	47.877	14	449.051,999 512.951,479	15	449.008,5 512.890,113	75.22
15	449.008,5 512.890,113	16	448.952,882 512.810,861	96.82	16	448.952,882 512.810,861	17	448.938,558 512.774,206	39.354
17	448.938,558 512.774,206	18	448.935,173 512.759,369	15.218	18	448.935,173 512.759,369	19	448.918,451 512.739,97	25.611
19	448.918,451 512.739,97	20	448.949,974 512.758,094	36.362	20	448.949,974 512.758,094	21	448.956,144 512.761,641	7.117
21	448.956,144 512.761,641	22	448.959,555 512.763,602	3.934	22	448.959,555 512.763,602	23	449.003,569 512.783,232	48.194
23	449.003,569 512.783,232	24	449.031,324 512.799,377	32.108	24	449.031,324 512.799,377	25	449.056,716 512.814,147	29.376
25	449.056,716 512.814,147	26	449.127,097 512.855,086	81.421	26	449.127,097 512.855,086	1	449.143,173 512.864,437	18.598

\*\* Lungimile segmentelor sunt determinate în planul de proiecție Stereo 70 și sunt rotunjite la 1 milimetru.

\*\*\* Distanța dintre puncte este formată din segmente cumulate ce sunt mai mici decât valoarea 1 milimetru.



**DATE DESPRE IMOBILUL NR. 1453**

Oficiul de Cadastru și Publicitate Imobiliară SIBIU  
Biroul de Cadastru și Publicitate Imobiliară Medias

**A. Partea I. Descrierea imobilului**

TEREN Extravilan

Adresa: Jud. Sibiu

Nr. Crt	Nr cadastral Nr. topografic	Suprafața* (mp)	Observații / Referințe
A1		300	Sector cadastral:54 Teren neimprejmuit;

**B. Partea II. Proprietari și acte**

Inscrieri privitoare la dreptul de proprietate și alte drepturi reale	Referințe
/	
Act Normativ nr. 7, din 13/03/1996 emis de PARLAMENTUL ROMANIEI (lege);	
B1	A1
Inscrierea provizorie, drept de PROPRIETATE, dobandit prin Lege, cota actuala 1/1 1) <b>MUNICIPIUL MEDIAȘ</b> , CIF:4240677, proprietar neidentificat	

**C. Partea III. SARCINI .**

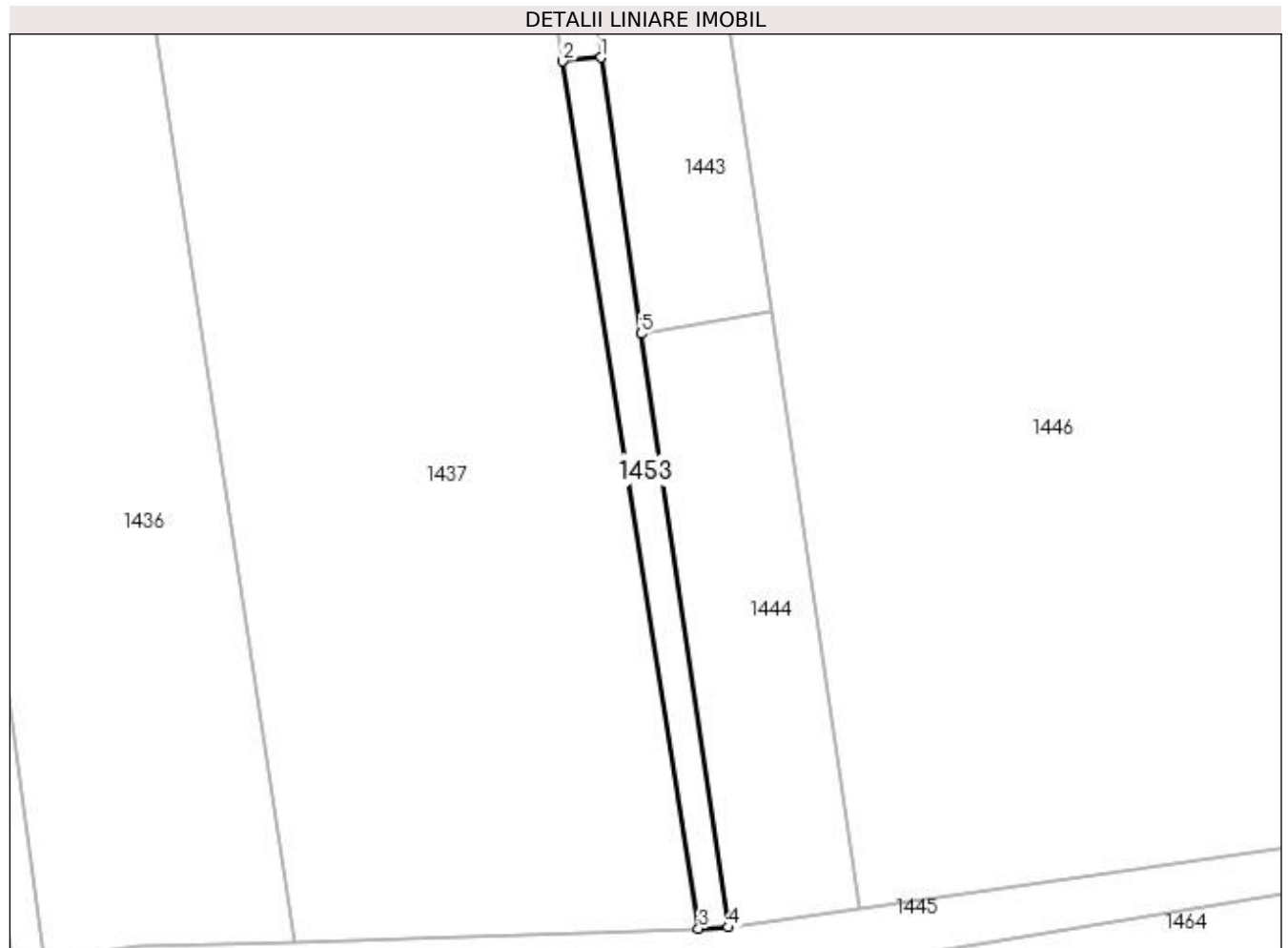
Inscrieri privind dezmembramintele dreptului de proprietate, drepturi reale de garanție și sarcini	Referințe
NU SUNT	

## Anexa Nr. 1 La Partea I

## Teren

Nr cadastral	Suprafața (mp)*	Observații / Referințe
	300	

\* Suprafața este determinată în planul de proiecție Stereo 70.



## Date referitoare la teren

Crt	Categorie folosință	Intra vilan	Suprafața (mp)	Tarla	Parcelă	Nr. topo	Observații / Referințe
1	faneata	NU	300	64	3449/7	-	taluz

## Lungime Segmente

1) Valorile lungimilor segmentelor sunt obținute din proiecție în plan.

Punct început	X / Y	Punct sfârșit	X / Y	Lungime segment (** (m)
1	448.754,01 512.805,134	2	448.750,174 512.804,768	3.854
2	448.750,174 512.804,768	3	448.763,851 512.717,703	88.132
3	448.763,851 512.717,703	4	448.766,826 512.717,816	2.977
4	448.766,826 512.717,816	5	448.758,08 512.777,407	60.23
5	448.758,08 512.777,407	1	448.754,01 512.805,134	28.024

**\*\* Lungimile segmentelor sunt determinate în planul de proiecție Stereo 70 și sunt rotunjite la 1 milimetru.**

**\*\*\* Distanța dintre puncte este formată din segmente cumulate ce sunt mai mici decât valoarea 1 milimetru.**





**DATE DESPRE IMOBILUL NR. 1454**

Oficiul de Cadastru și Publicitate Imobiliară SIBIU  
Biroul de Cadastru și Publicitate Imobiliară Medias

**A. Partea I. Descrierea imobilului**

TEREN Extravilan

Adresa: Jud. Sibiu

Nr. Crt	Nr cadastral Nr. topografic	Suprafața* (mp)	Observații / Referințe
A1		500	Sector cadastral:54 Teren neimprejmuit;

**B. Partea II. Proprietari și acte**

Inscrieri privitoare la dreptul de proprietate și alte drepturi reale	Referințe
/	
Act Administrativ nr. 806/6, din 22/05/1995 emis de CJSDPAT SIBIU (TITLU DE PROPRIETATE);	
B1	A1
Intabulare, drept de PROPRIETATE, dobandit prin Constituire, cota actuala 1/1 1) CRĂCIUN IOAN	

**C. Partea III. SARCINI .**

Inscrieri privind dezmembramintele dreptului de proprietate, drepturi reale de garanție și sarcini	Referințe
NU SUNT	

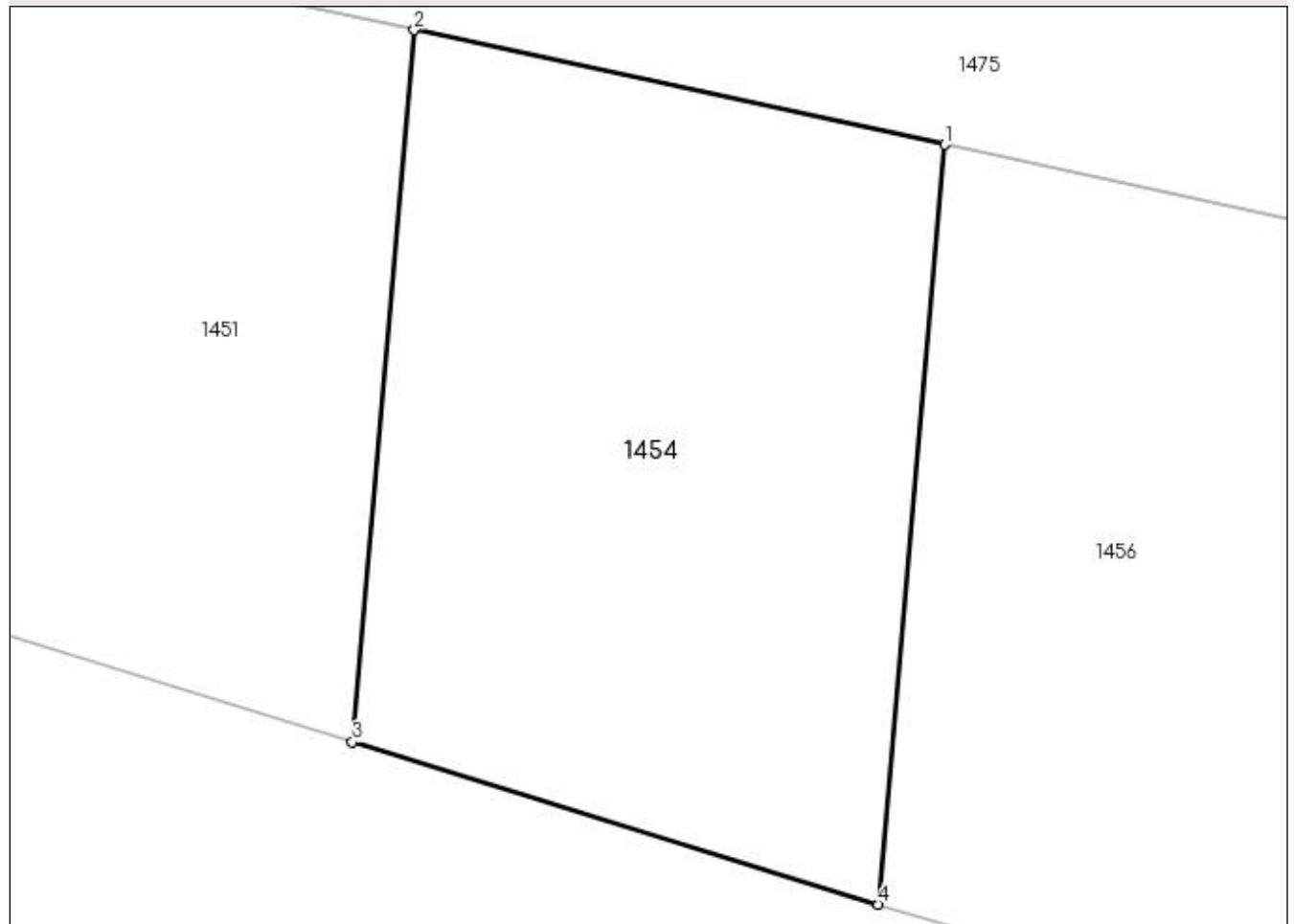
## Anexa Nr. 1 La Partea I

## Teren

Nr cadastral	Suprafața (mp)*	Observații / Referințe
	500	

\* Suprafața este determinată în planul de proiecție Stereo 70.

## DETALII LINIARE IMOBIL



## Date referitoare la teren

Crt	Categorie folosință	Intravilan	Suprafața (mp)	Tarla	Parcelă	Nr. topo	Observații / Referințe
1	arabil	NU	500	64	3446/5	-	

## Lungime Segmente

1) Valorile lungimilor segmentelor sunt obținute din proiecție în plan.

Punct început	X / Y	Punct sfârșit	X / Y	Lungime segment (** (m)
1	449.063,61 512.680,985	2	449.044,804 512.685,048	19.239
2	449.044,804 512.685,048	3	449.042,613 512.659,794	25.348
3	449.042,613 512.659,794	4	449.061,272 512.654,042	19.526
4	449.061,272 512.654,042	1	449.063,61 512.680,985	27.045

**\*\* Lungimile segmentelor sunt determinate în planul de proiecție Stereo 70 și sunt rotunjite la 1 milimetru.**

**\*\*\* Distanța dintre puncte este formată din segmente cumulate ce sunt mai mici decât valoarea 1 milimetru.**



**DATE DESPRE IMOBILUL NR. 1455**

Oficiul de Cadastru și Publicitate Imobiliară SIBIU  
Biroul de Cadastru și Publicitate Imobiliară Medias

**A. Partea I. Descrierea imobilului**

TEREN Necunoscut

Adresa: Loc. Medias, Jud. Sibiu

Nr. Crt	Nr cadastral Nr. topografic	Suprafața* (mp)	Observații / Referințe
A1		5.200	Sector cadastral:54 Teren neimprejmuit;

**B. Partea II. Proprietari și acte**

Inscrieri privitoare la dreptul de proprietate și alte drepturi reale		Referințe
/		
Act Administrativ nr. 957/6, din 12/06/1995 emis de CJSDPAT SIBIU (TITLU DE PROPRIETATE);		
B1	Intabulare, drept de PROPRIETATE, dobândit prin Reconstituire, cota actuala 1/1 1) GROZAV OTILIA 2) LUCACI ANA	A1

**C. Partea III. SARCINI .**

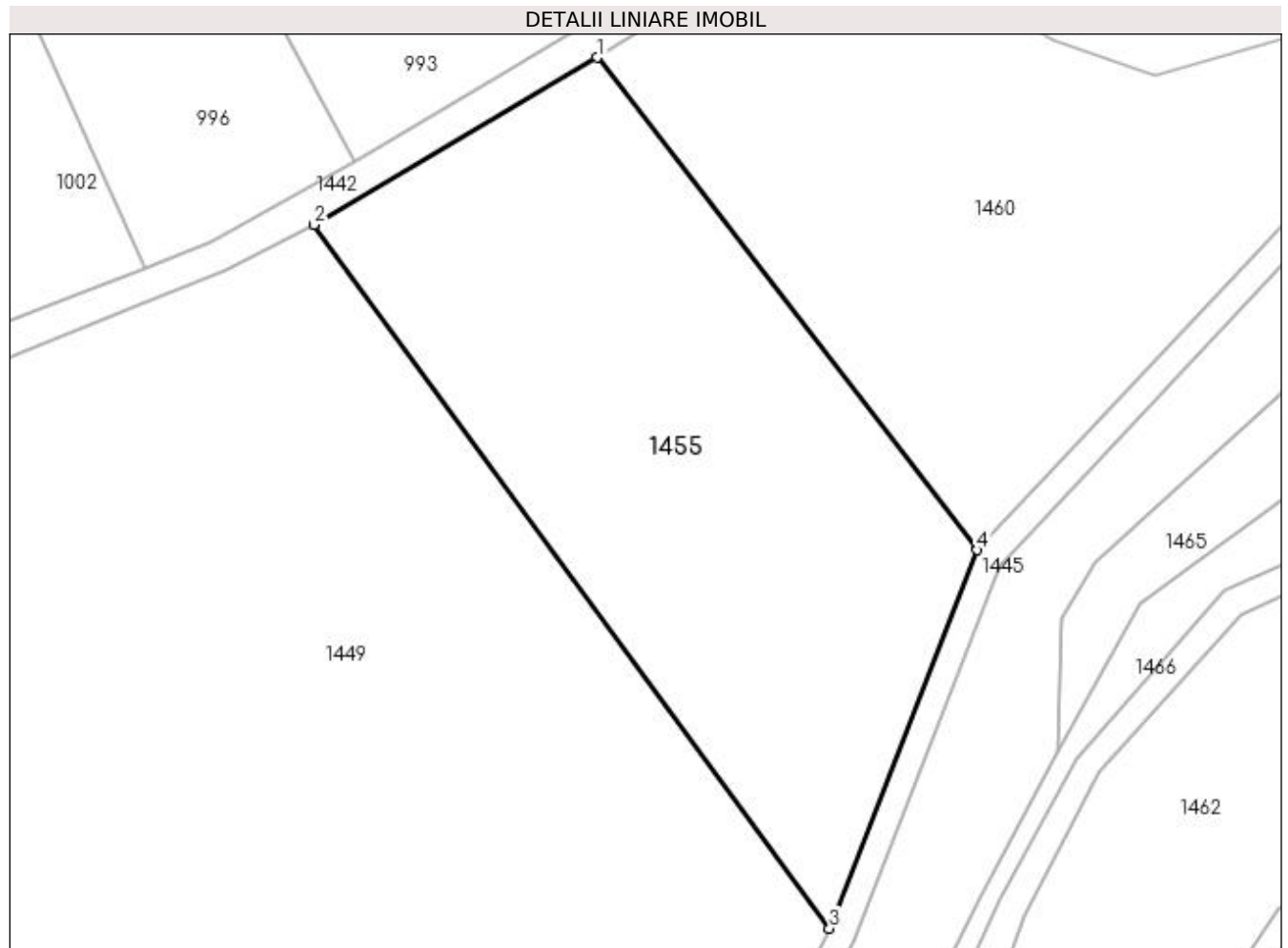
Inscrieri privind dezmembramintele dreptului de proprietate, drepturi reale de garanție și sarcini	Referințe
NU SUNT	

## Anexa Nr. 1 La Partea I

## Teren

Nr cadastral	Suprafața (mp)*	Observații / Referințe
	5.200	

\* Suprafața este determinată în planul de proiecție Stereo 70.



## Date referitoare la teren

Crt	Categorie folosință	Intra vilan	Suprafața (mp)	Tarla	Parcelă	Nr. topo	Observații / Referințe
1	arabil	NU	3.971	64	3448/4	-	
2	arabil	DA	1.229	64	3448/4	-	

## Lungime Segmente

1) Valorile lungimilor segmentelor sunt obținute din proiecție în plan.

Punct început	X / Y	Punct sfârșit	X / Y	Lungime segment (** (m)
1	449.050,257 513.148,577	2	449.009,451 513.124,5	47.38
2	449.009,451 513.124,5	3	449.083,689 513.023,298	125.512
3	449.083,689 513.023,298	4	449.104,944 513.077,732	58.437
4	449.104,944 513.077,732	1	449.050,257 513.148,577	89.497

**\*\* Lungimile segmentelor sunt determinate în planul de proiecție Stereo 70 și sunt rotunjite la 1 milimetru.**

**\*\*\* Distanța dintre puncte este formată din segmente cumulate ce sunt mai mici decât valoarea 1 milimetru.**





**DATE DESPRE IMOBILUL NR. 1456**

Oficiul de Cadastru și Publicitate Imobiliară SIBIU  
Biroul de Cadastru și Publicitate Imobiliară Medias

**A. Partea I. Descrierea imobilului**

TEREN Extravilan

Adresa: Jud. Sibiu

Nr. Crt	Nr cadastral Nr. topografic	Suprafața* (mp)	Observații / Referințe
A1		600	Sector cadastral:54 Teren neimprejmuit;

**B. Partea II. Proprietari și acte**

Inscrieri privitoare la dreptul de proprietate și alte drepturi reale	Referințe
/	
Act Administrativ nr. 718/6, din 24/05/1995 emis de CJSDPAT SIBIU (TITLU DE PROPRIETATE);	
B1	A1
Intabulare, drept de PROPRIETATE, dobândit prin Reconstituire, cota actuala 1/1 1) KLOOSS IOAN	

**C. Partea III. SARCINI .**

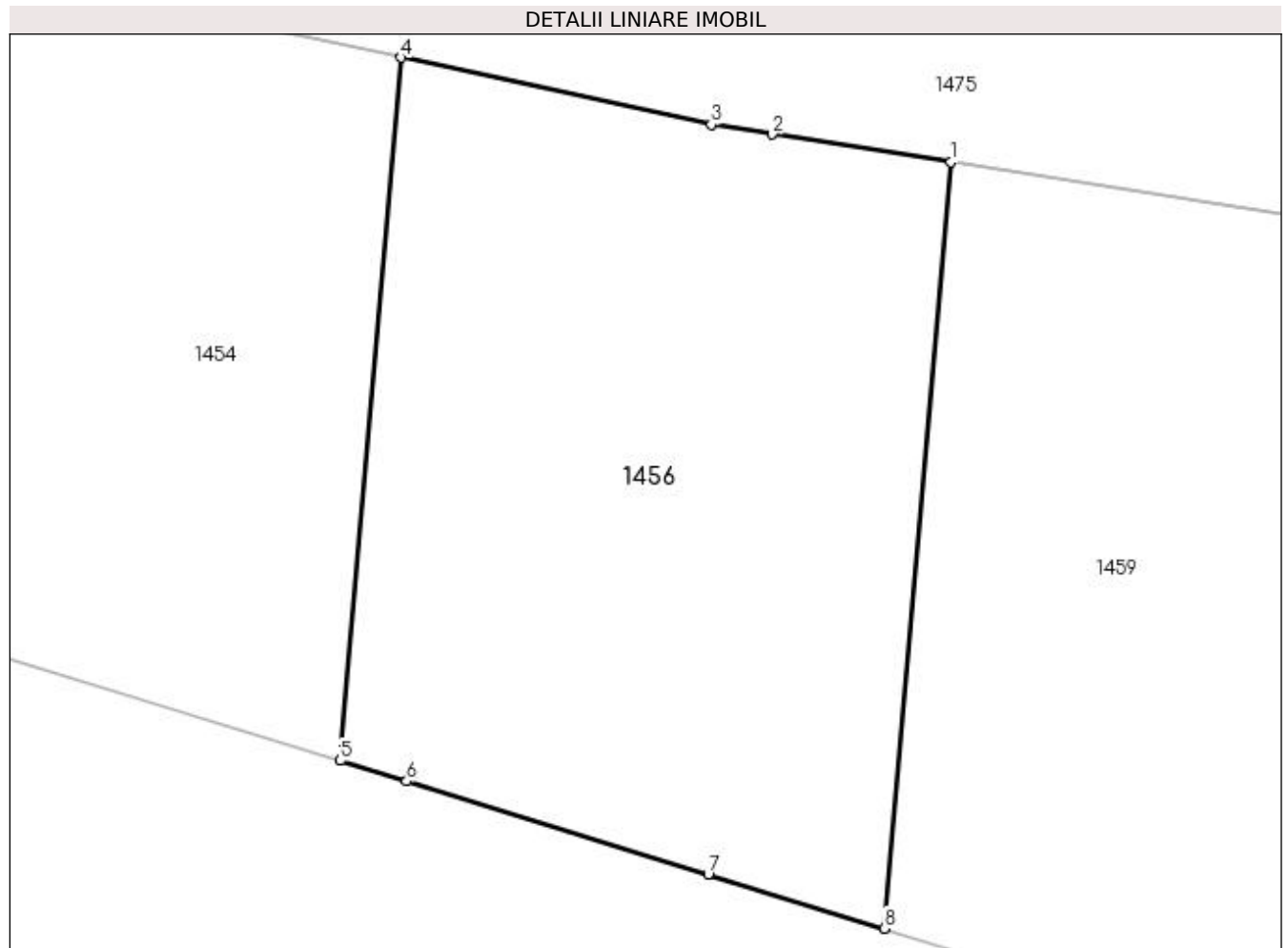
Inscrieri privind dezmembramintele dreptului de proprietate, drepturi reale de garanție și sarcini	Referințe
NU SUNT	

## Anexa Nr. 1 La Partea I

## Teren

Nr cadastral	Suprafața (mp)*	Observații / Referințe
	600	

\* Suprafața este determinată în planul de proiecție Stereo 70.



## Date referitoare la teren

Crt	Categorie folosință	Intra vilan	Suprafața (mp)	Tarla	Parcelă	Nr. topo	Observații / Referințe
1	arabil	NU	600	64	3446/4	-	

## Lungime Segmente

1) Valorile lungimilor segmentelor sunt obținute din proiecție în plan.

Punct început	X / Y	Punct sfârșit	X / Y	Lungime segment (** (m)
1	449.084,687 512.676,975	2	449.077,847 512.678,048	6.924
2	449.077,847 512.678,048	3	449.075,505 512.678,416	2.371
3	449.075,505 512.678,416	4	449.063,61 512.680,985	12.169
4	449.063,61 512.680,985	5	449.061,272 512.654,042	27.045
5	449.061,272 512.654,042	6	449.063,818 512.653,257	2.664

Punct început	X / Y	Punct sfârșit	X / Y	Lungime segment (** (m)
6	449.063,818 512.653,257	7	449.075,386 512.649,691	12.106
7	449.075,386 512.649,691	8	449.082,139 512.647,609	7.067
8	449.082,139 512.647,609	1	449.084,687 512.676,975	29.476

\*\* Lungimile segmentelor sunt determinate în planul de proiecție Stereo 70 și sunt rotunjite la 1 milimetru.

\*\*\* Distanța dintre puncte este formată din segmente cumulate ce sunt mai mici decât valoarea 1 milimetru.



**DATE DESPRE IMOBILUL NR. 1457**

Oficiul de Cadastru și Publicitate Imobiliară SIBIU  
Biroul de Cadastru și Publicitate Imobiliară Medias

**A. Partea I. Descrierea imobilului**

TEREN Extravilan

Adresa: Jud. Sibiu

Nr. Crt	Nr cadastral Nr. topografic	Suprafața* (mp)	Observații / Referințe
A1		1.200	Sector cadastral:54 Teren neimprejmuit;

**B. Partea II. Proprietari și acte**

Inscrieri privitoare la dreptul de proprietate și alte drepturi reale	Referințe
/	
Act Administrativ nr. 721/6, din 24/05/1995 emis de CJSDPAT SIBIU (TITLU DE PROPRIETATE);	
B1	A1
Intabulare, drept de PROPRIETATE, dobândit prin Reconstituire, cota actuala 1/1 1) GĂBAN LUCREȚIA	

**C. Partea III. SARCINI .**

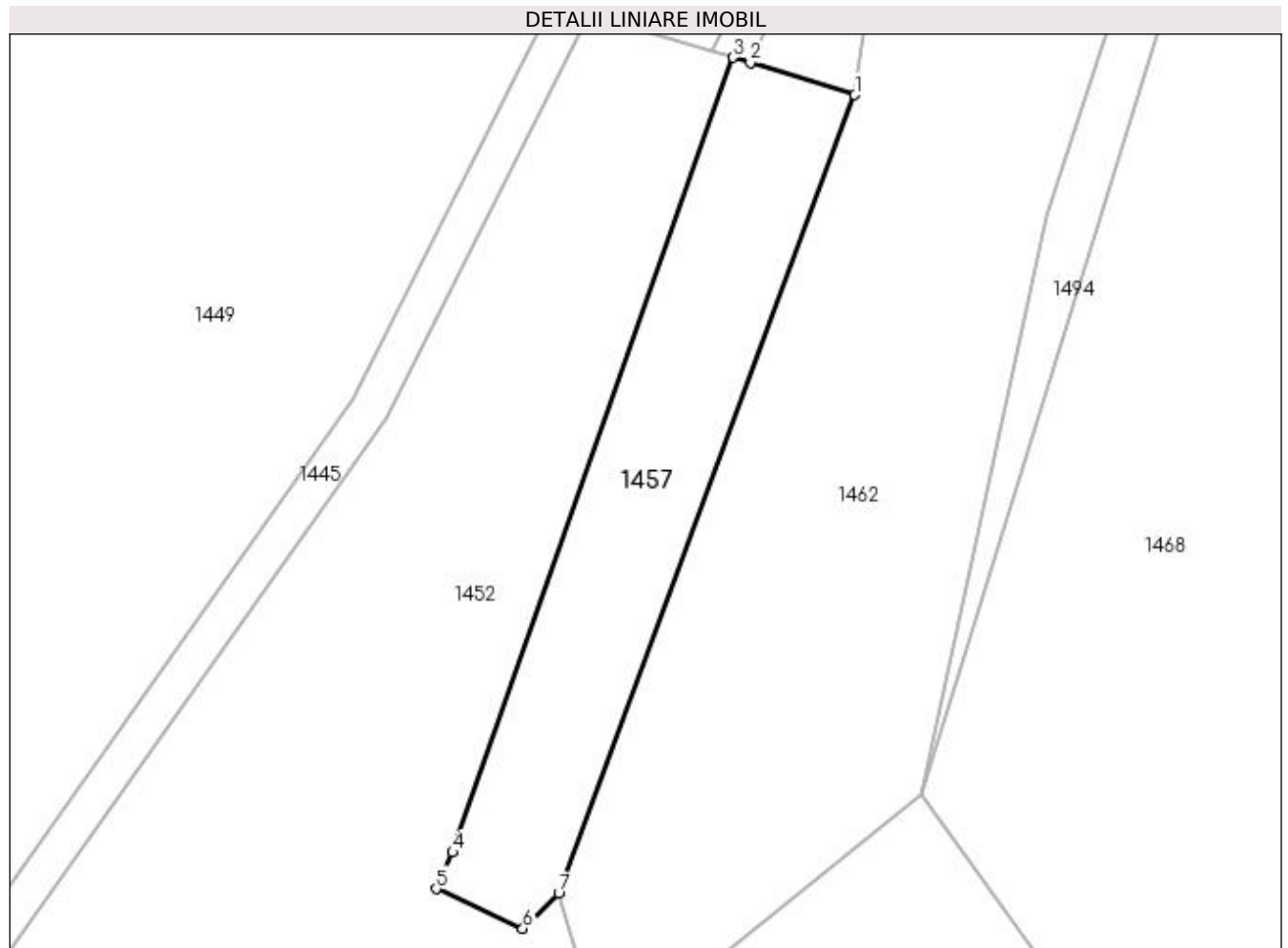
Inscrieri privind dezmembramintele dreptului de proprietate, drepturi reale de garanție și sarcini	Referințe
NU SUNT	

## Anexa Nr. 1 La Partea I

## Teren

Nr cadastral	Suprafața (mp)*	Observații / Referințe
	1.200	

\* Suprafața este determinată în planul de proiecție Stereo 70.



## Date referitoare la teren

Crt	Categorie folosință	Intra vilan	Suprafața (mp)	Tarla	Parcelă	Nr. topo	Observații / Referințe
1	faneata	NU	1.200	64	3434/1	-	NR PARCELA 4334/1 GRESIT IN TP

## Lungime Segmente

1) Valorile lungimilor segmentelor sunt obținute din proiecție în plan.

Punct început	X / Y	Punct sfârșit	X / Y	Lungime segment (** (m)
1	449.101,814 512.985,796	2	449.090,711 512.989,208	11.615
2	449.090,711 512.989,208	3	449.088,889 512.989,768	1.907
3	449.088,889 512.989,768	4	449.059,126 512.905,458	89.41
4	449.059,126 512.905,458	5	449.057,362 512.901,6	4.242
5	449.057,362 512.901,6	6	449.066,569 512.897,389	10.124

Punct început	X / Y	Punct sfârșit	X / Y	Lungime segment (** (m)
6	449.066,569 512.897,389	7	449.070,388 512.901,094	5.321
7	449.070,388 512.901,094	1	449.101,814 512.985,796	90.344

\*\* Lungimile segmentelor sunt determinate în planul de proiecție Stereo 70 și sunt rotunjite la 1 milimetru.

\*\*\* Distanța dintre puncte este formată din segmente cumulate ce sunt mai mici decât valoarea 1 milimetru.





**DATE DESPRE IMOBILUL NR. 1458**

Oficiul de Cadastru și Publicitate Imobiliară SIBIU  
Biroul de Cadastru și Publicitate Imobiliară Medias

**A. Partea I. Descrierea imobilului**

TEREN Extravilan

Adresa: Jud. Sibiu

Nr. Crt	Nr cadastral Nr. topografic	Suprafața* (mp)	Observații / Referințe
A1		800	Sector cadastral:54 Teren neimprejmuit;

**B. Partea II. Proprietari și acte**

Inscrieri privitoare la dreptul de proprietate și alte drepturi reale	Referințe
/	
Act Administrativ nr. 721/6, din 24/05/1995 emis de CJSDPAT SIBIU (TITLU DE PROPRIETATE);	
B1	A1
Intabulare, drept de PROPRIETATE, dobândit prin Reconstituire, cota actuala 1/1 1) GĂBAN LUCREȚIA	

**C. Partea III. SARCINI .**

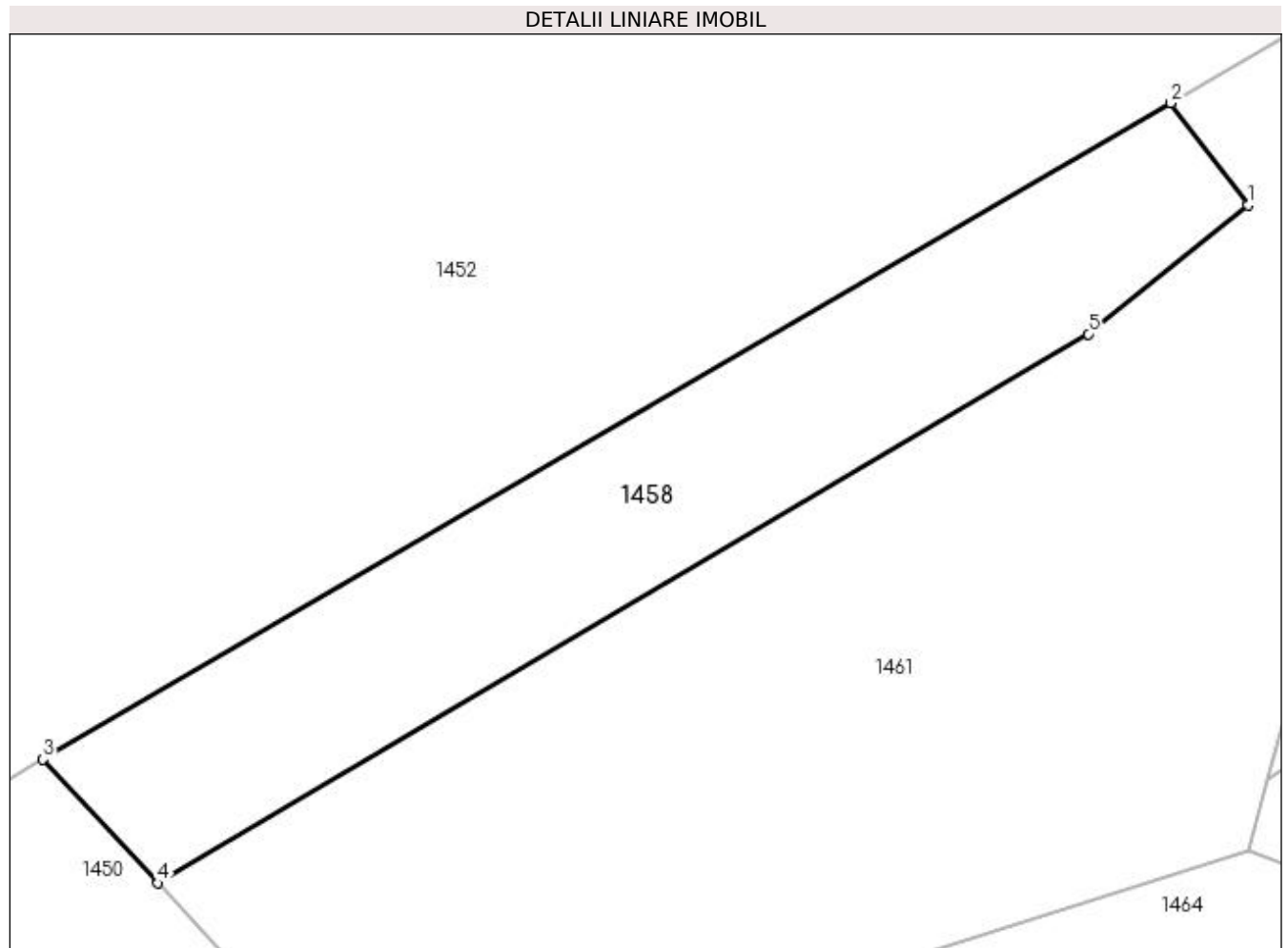
Inscrieri privind dezmembramintele dreptului de proprietate, drepturi reale de garanție și sarcini	Referințe
NU SUNT	

## Anexa Nr. 1 La Partea I

## Teren

Nr cadastral	Suprafața (mp)*	Observații / Referințe
	800	

\* Suprafața este determinată în planul de proiecție Stereo 70.



## Date referitoare la teren

Crt	Categorie folosință	Intra vilan	Suprafața (mp)	Tarla	Parcelă	Nr. topo	Observații / Referințe
1	faneata	NU	800	64	3439	-	tufaris

## Lungime Segmente

1) Valorile lungimilor segmentelor sunt obținute din proiecție în plan.

Punct început	X / Y	Punct sfârșit	X / Y	Lungime segment (** (m)
1	449.131,926 512.848,713	2	449.127,097 512.855,086	7.995
2	449.127,097 512.855,086	3	449.056,716 512.814,147	81.421
3	449.056,716 512.814,147	4	449.063,904 512.806,437	10.541
4	449.063,904 512.806,437	5	449.121,964 512.840,686	67.408
5	449.121,964 512.840,686	1	449.131,926 512.848,713	12.794

**\*\* Lungimile segmentelor sunt determinate în planul de proiecție Stereo 70 și sunt rotunjite la 1 milimetru.**

**\*\*\* Distanța dintre puncte este formată din segmente cumulate ce sunt mai mici decât valoarea 1 milimetru.**



**DATE DESPRE IMOBILUL NR. 1459**

Oficiul de Cadastru și Publicitate Imobiliară SIBIU  
Biroul de Cadastru și Publicitate Imobiliară Medias

**A. Partea I. Descrierea imobilului**

TEREN Extravilan

Adresa: Jud. Sibiu

Nr. Crt	Nr cadastral Nr. topografic	Suprafața* (mp)	Observații / Referințe
A1		700	Sector cadastral:54 Teren neimprejmuit;

**B. Partea II. Proprietari și acte**

Inscrieri privitoare la dreptul de proprietate și alte drepturi reale	Referințe
/	
Act Notarial nr. 124, din 09/10/2015 emis de NP LOHAN FLORENTINA GEORGETA (certificat de mostenitor);	
B1	A1
Intabulare, drept de PROPRIETATE, dobandit prin Succesiune, cota actuala 1/1 1) GHICĂȘAN EUGENIA	

**C. Partea III. SARCINI .**

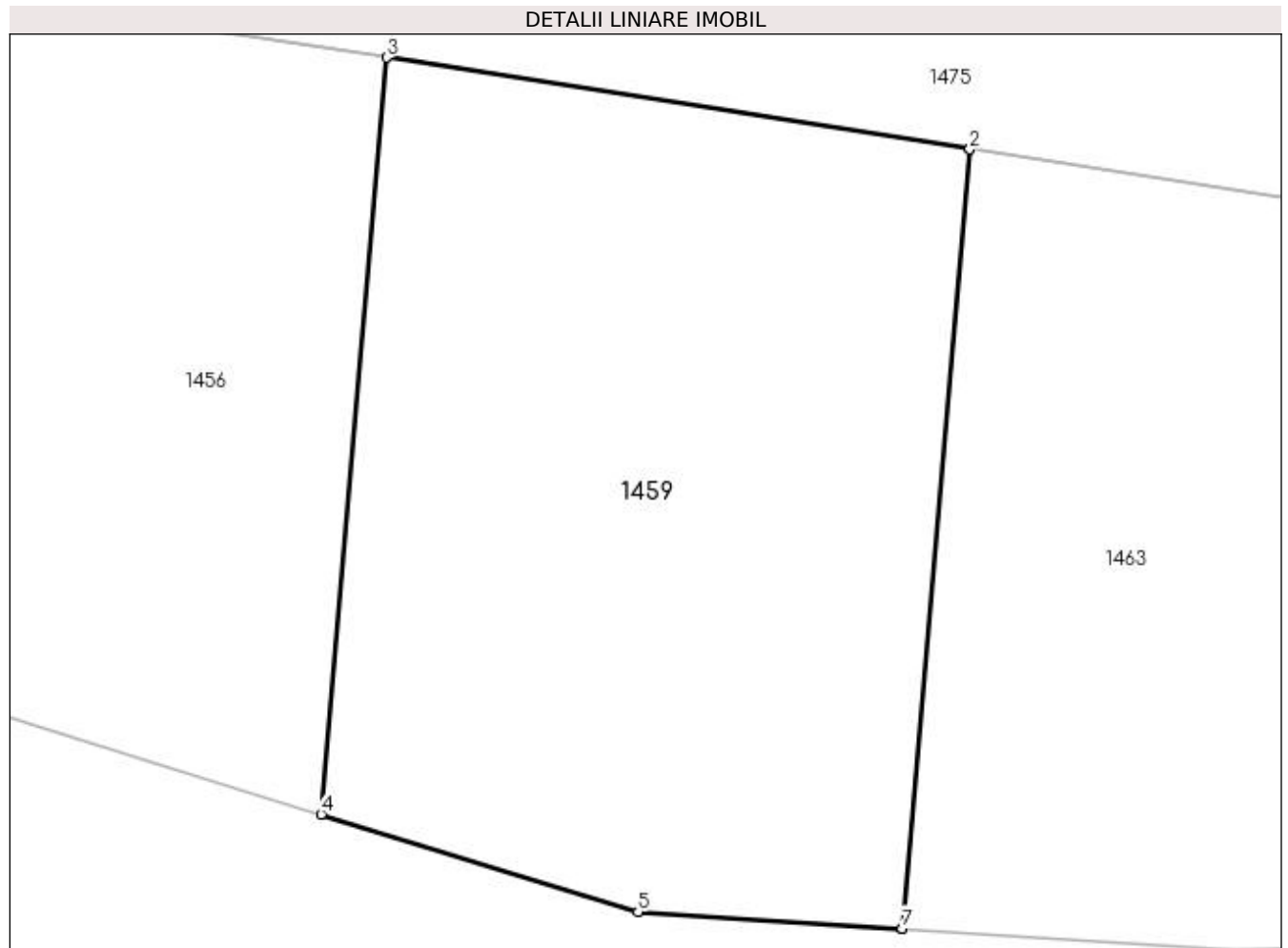
Inscrieri privind dezmembramintele dreptului de proprietate, drepturi reale de garanție și sarcini	Referințe
NU SUNT	

## Anexa Nr. 1 La Partea I

## Teren

Nr cadastral	Suprafața (mp)*	Observații / Referințe
	700	

\* Suprafața este determinată în planul de proiecție Stereo 70.



## Date referitoare la teren

Crt	Categorie folosință	Intra vilan	Suprafața (mp)	Tarla	Parcelă	Nr. topo	Observații / Referințe
1	arabil	NU	700	64	3446/3	-	

## Lungime Segmente

1) Valorile lungimilor segmentelor sunt obținute din proiecție în plan.

Punct început	X / Y	Punct sfârșit	X / Y	Lungime segment (** (m)
1	449.107,343 512.673,418	2	449.107,339 512.673,419	0.004
2	449.107,339 512.673,419	3	449.084,687 512.676,975	22.93
3	449.084,687 512.676,975	4	449.082,139 512.647,609	29.476
4	449.082,139 512.647,609	5	449.094,452 512.643,813	12.885
5	449.094,452 512.643,813	6	449.104,715 512.643,176	10.283

Punct început	X / Y	Punct sfârșit	X / Y	Lungime segment (** (m)
6	449.104,715 512.643,176	7	449.104,719 512.643,176	0.004
7	449.104,719 512.643,176	1	449.107,343 512.673,418	30.356

\*\* Lungimile segmentelor sunt determinate în planul de proiecție Stereo 70 și sunt rotunjite la 1 milimetru.

\*\*\* Distanța dintre puncte este formată din segmente cumulate ce sunt mai mici decât valoarea 1 milimetru.





**DATE DESPRE IMOBILUL NR. 1460**

Oficiul de Cadastru și Publicitate Imobiliară SIBIU  
Biroul de Cadastru și Publicitate Imobiliară Medias

**A. Partea I. Descrierea imobilului**

TEREN Necunoscut

Adresa: Loc. Medias, Jud. Sibiu

Nr. Crt	Nr cadastral Nr. topografic	Suprafața* (mp)	Observații / Referințe
A1		5.100	Sector cadastral:54 Teren neimprejmuit;

**B. Partea II. Proprietari și acte**

Inscrieri privitoare la dreptul de proprietate și alte drepturi reale	Referințe
/	
Act Administrativ nr. 722/6, din 24/05/1995 emis de CJSDPAT SIBIU (TITLU DE PROPRIETATE);	
B1	A1
Intabulare, drept de PROPRIETATE, dobândit prin Reconstituire, cota actuala 1/1 1) LUCA IOAN, JUNIOR	

**C. Partea III. SARCINI .**

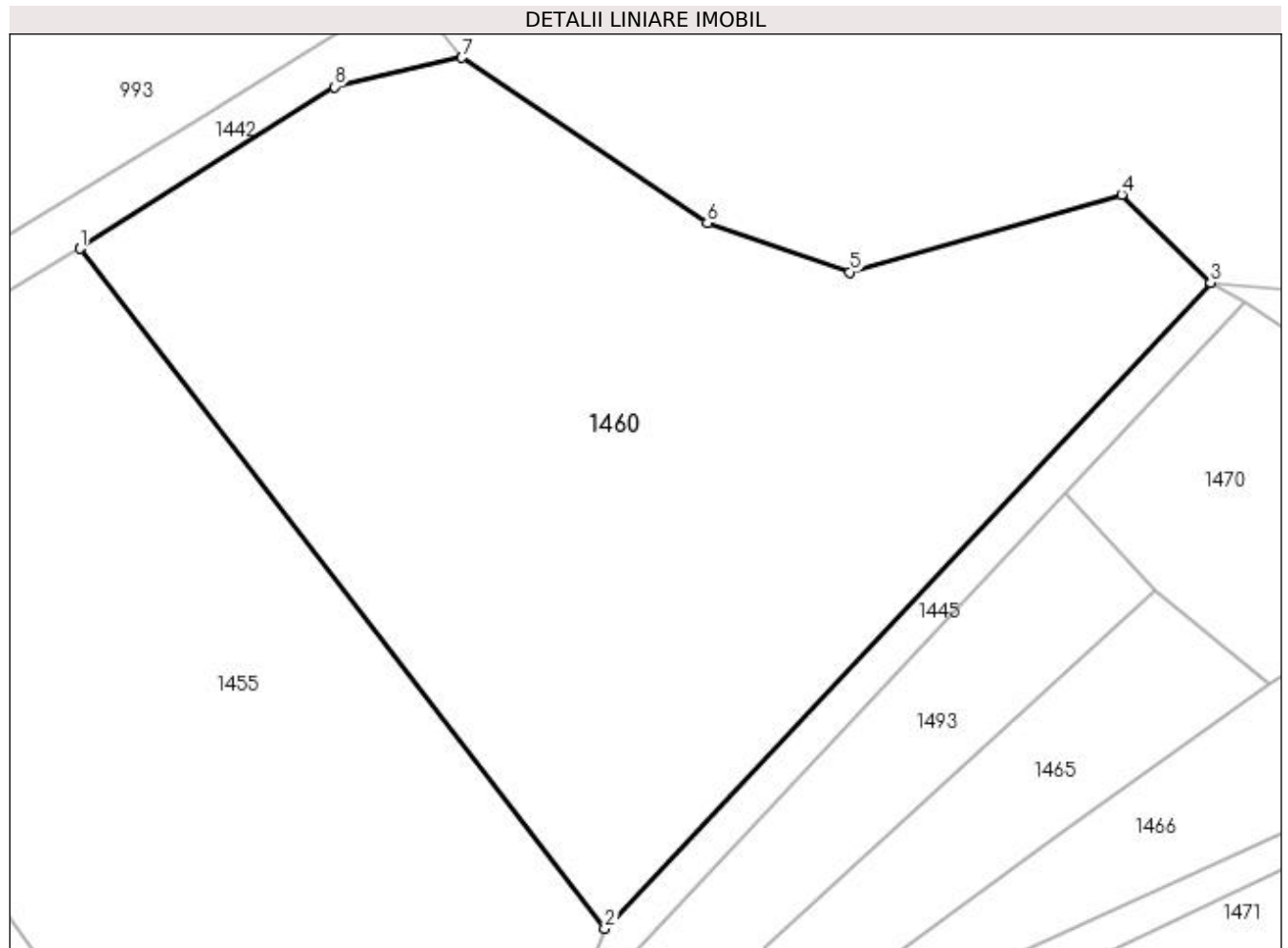
Inscrieri privind dezmembramintele dreptului de proprietate, drepturi reale de garanție și sarcini	Referințe
NU SUNT	

## Anexa Nr. 1 La Partea I

## Teren

Nr cadastral	Suprafața (mp)*	Observații / Referințe
	5.100	

\* Suprafața este determinată în planul de proiecție Stereo 70.



## Date referitoare la teren

Crt	Categorie folosință	Intra vilan	Suprafața (mp)	Tarla	Parcelă	Nr. topo	Observații / Referințe
1	arabil	NU	729	64	3448/5	-	
2	arabil	DA	4.371	64	3448/5	-	

## Lungime Segmente

1) Valorile lungimilor segmentelor sunt obținute din proiecție în plan.

Punct început	X / Y	Punct sfârșit	X / Y	Lungime segment (** (m)
1	449.050,257 513.148,577	2	449.104,944 513.077,732	89.497
2	449.104,944 513.077,732	3	449.168,139 513.145,037	92.323
3	449.168,139 513.145,037	4	449.158,873 513.154,203	13.033
4	449.158,873 513.154,203	5	449.130,519 513.146,124	29.482

Punct început	X / Y	Punct sfârşit	X / Y	Lungime segment (** (m)
5	449.130,519 513.146,124	6	449.115,644 513.151,235	15.729
6	449.115,644 513.151,235	7	449.090,06 513.168,481	30.854
7	449.090,06 513.168,481	8	449.076,774 513.165,433	13.63
8	449.076,774 513.165,433	1	449.050,257 513.148,577	31.422

\*\* Lungimile segmentelor sunt determinate în planul de proiecție Stereo 70 și sunt rotunjite la 1 milimetru.

\*\*\* Distanța dintre puncte este formată din segmente cumulate ce sunt mai mici decât valoarea 1 milimetru.



**DATE DESPRE IMOBILUL NR. 1461**

Oficiul de Cadastru și Publicitate Imobiliară SIBIU  
Biroul de Cadastru și Publicitate Imobiliară Medias

**A. Partea I. Descrierea imobilului**

TEREN Extravilan

Adresa: Jud. Sibiu

Nr. Crt	Nr cadastral Nr. topografic	Suprafața* (mp)	Observații / Referințe
A1		2.300	Sector cadastral:54 Teren neimprejmuit;

**B. Partea II. Proprietari și acte**

Inscrieri privitoare la dreptul de proprietate și alte drepturi reale	Referințe
/	
Act Administrativ nr. 721/6, din 24/05/1995 emis de CJSDPAT SIBIU (TITLU DE PROPRIETATE);	
B1	A1
Intabulare, drept de PROPRIETATE, dobândit prin Reconstituire, cota actuala 1/1 1) GĂBAN LUCREȚIA	

**C. Partea III. SARCINI .**

Inscrieri privind dezmembramintele dreptului de proprietate, drepturi reale de garanție și sarcini	Referințe
NU SUNT	

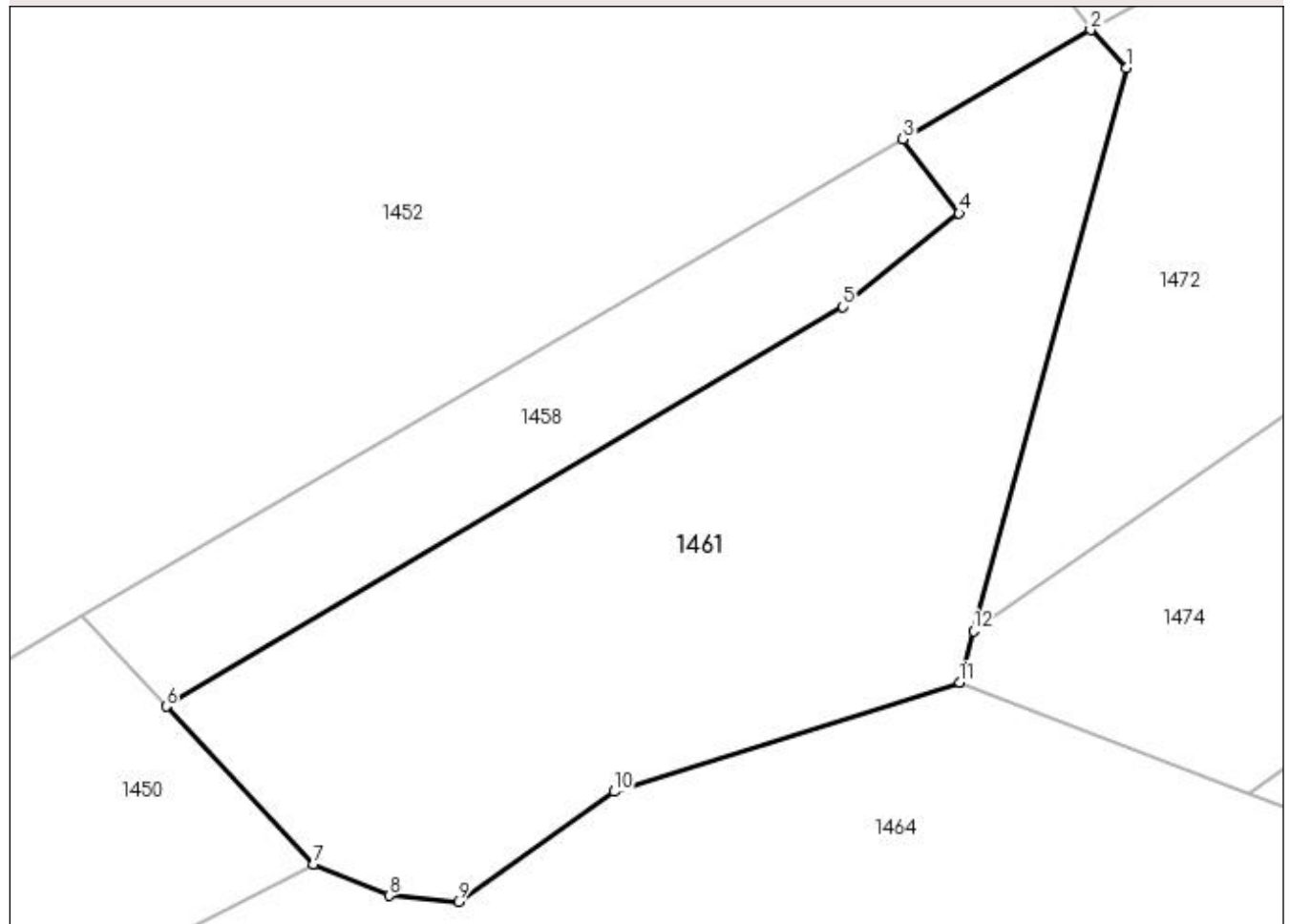
## Anexa Nr. 1 La Partea I

## Teren

Nr cadastral	Suprafața (mp)*	Observații / Referințe
	2.300	

\* Suprafața este determinată în planul de proiecție Stereo 70.

## DETALII LINIARE IMOBIL



## Date referitoare la teren

Crt	Categorie folosință	Intra vilan	Suprafața (mp)	Tarla	Parcelă	Nr. topo	Observații / Referințe
1	faneata	NU	2.300	64	3440/7	-	

## Lungime Segmente

1) Valorile lungimilor segmentelor sunt obținute din proiecție în plan.

Punct început	X / Y	Punct sfârșit	X / Y	Lungime segment (** (m)
1	449.146,294 512.861,176	2	449.143,173 512.864,437	4.514
2	449.143,173 512.864,437	3	449.127,097 512.855,086	18.598
3	449.127,097 512.855,086	4	449.131,926 512.848,713	7.995
4	449.131,926 512.848,713	5	449.121,964 512.840,686	12.794
5	449.121,964 512.840,686	6	449.063,904 512.806,437	67.408

Punct început	X / Y	Punct sfârșit	X / Y	Lungime segment (** (m)
6	449.063,904 512.806,437	7	449.076,547 512.792,874	18.542
7	449.076,547 512.792,874	8	449.083,014 512.790,193	7.001
8	449.083,014 512.790,193	9	449.088,961 512.789,692	5.968
9	449.088,961 512.789,692	10	449.102,305 512.799,117	16.337
10	449.102,305 512.799,117	11	449.131,948 512.808,5	31.092
11	449.131,948 512.808,5	12	449.133,144 512.812,893	4.552
12	449.133,144 512.812,893	1	449.146,294 512.861,176	50.042

\*\* Lungimile segmentelor sunt determinate în planul de proiecție Stereo 70 și sunt rotunjite la 1 milimetru.

\*\*\* Distanța dintre puncte este formată din segmente cumulate ce sunt mai mici decât valoarea 1 milimetru.





**DATE DESPRE IMOBILUL NR. 1462**

Oficiul de Cadastru și Publicitate Imobiliară SIBIU  
Biroul de Cadastru și Publicitate Imobiliară Medias

**A. Partea I. Descrierea imobilului**

TEREN Extravilan

Adresa: Jud. Sibiu

Nr. Crt	Nr cadastral Nr. topografic	Suprafața* (mp)	Observații / Referințe
A1		5.600	Sector cadastral:54 Teren neimprejmuit;

**B. Partea II. Proprietari și acte**

Inscrieri privitoare la dreptul de proprietate și alte drepturi reale	Referințe
/	
Act Administrativ nr. 725/6, din 24/05/1995 emis de CJSDPAT SIBIU (TITLU DE PROPRIETATE);	
B1	A1
Intabulare, drept de PROPRIETATE, dobândit prin Reconstituire, cota actuala 1/1 1) BOEȘAN MARIA	

**C. Partea III. SARCINI .**

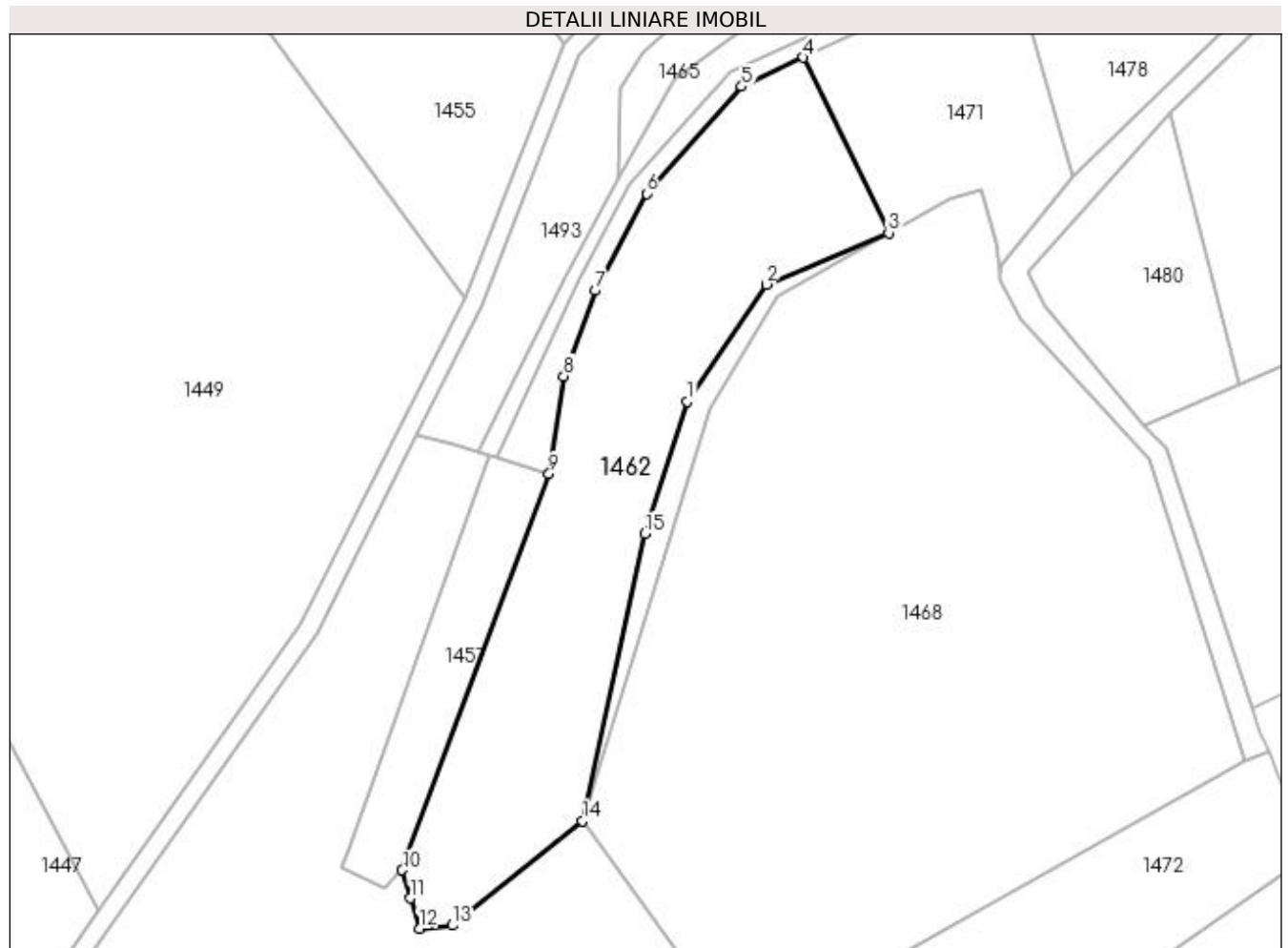
Inscrieri privind dezmembramintele dreptului de proprietate, drepturi reale de garanție și sarcini	Referințe
NU SUNT	

## Anexa Nr. 1 La Partea I

## Teren

Nr cadastral	Suprafața (mp)*	Observații / Referințe
	5.600	

\* Suprafața este determinată în planul de proiecție Stereo 70.



## Date referitoare la teren

Crt	Categorie folosință	Intra vilan	Suprafața (mp)	Tarla	Parcelă	Nr. topo	Observații / Referințe
1	faneata	NU	5.600	64	3433/1	-	

## Lungime Segmente

1) Valorile lungimilor segmentelor sunt obținute din proiecție în plan.

Punct început	X / Y	Punct sfârșit	X / Y	Lungime segment (** (m)
1	449.131,37 513.001,282	2	449.148,283 513.026,273	30.176
2	449.148,283 513.026,273	3	449.174,454 513.037,288	28.395
3	449.174,454 513.037,288	4	449.156,232 513.074,769	41.676
4	449.156,232 513.074,769	5	449.143,012 513.068,56	14.605
5	449.143,012 513.068,56	6	449.122,624 513.045,719	30.617

Punct început	X / Y	Punct sfârşit	X / Y	Lungime segment (** (m)
6	449.122,624 513.045,719	7	449.111,624 513.024,956	23.497
7	449.111,624 513.024,956	8	449.104,957 513.006,669	19.465
8	449.104,957 513.006,669	9	449.101,814 512.985,796	21.108
9	449.101,814 512.985,796	10	449.070,388 512.901,094	90.344
10	449.070,388 512.901,094	11	449.072,187 512.895,05	6.306
11	449.072,187 512.895,05	12	449.074,036 512.888,602	6.708
12	449.074,036 512.888,602	13	449.081,082 512.889,28	7.078
13	449.081,082 512.889,28	14	449.108,964 512.911,585	35.706
14	449.108,964 512.911,585	15	449.122,255 512.972,957	62.794
15	449.122,255 512.972,957	1	449.131,37 513.001,282	29.756

\*\* Lungimile segmentelor sunt determinate în planul de proiecție Stereo 70 și sunt rotunjite la 1 milimetru.

\*\*\* Distanța dintre puncte este formată din segmente cumulate ce sunt mai mici decât valoarea 1 milimetru.



**DATE DESPRE IMOBILUL NR. 1463**

Oficiul de Cadastru și Publicitate Imobiliară SIBIU  
Biroul de Cadastru și Publicitate Imobiliară Medias

**A. Partea I. Descrierea imobilului**

TEREN Necunoscut

Adresa: Loc. Medias, Jud. Sibiu

Nr. Crt	Nr cadastral Nr. topografic	Suprafața* (mp)	Observații / Referințe
A1		900	Sector cadastral:54 Teren neimprejmuit;

**B. Partea II. Proprietari și acte**

Inscrieri privitoare la dreptul de proprietate și alte drepturi reale	Referințe
/	
Act Administrativ nr. 821/6, din 23/05/1995 emis de CJSDPAT SIBIU (TITLU DE PROPRIETATE);	
B1	A1
Intabulare, drept de PROPRIETATE, dobandit prin Constituire, cota actuala 1/1 1) IANCU EMIL	

**C. Partea III. SARCINI .**

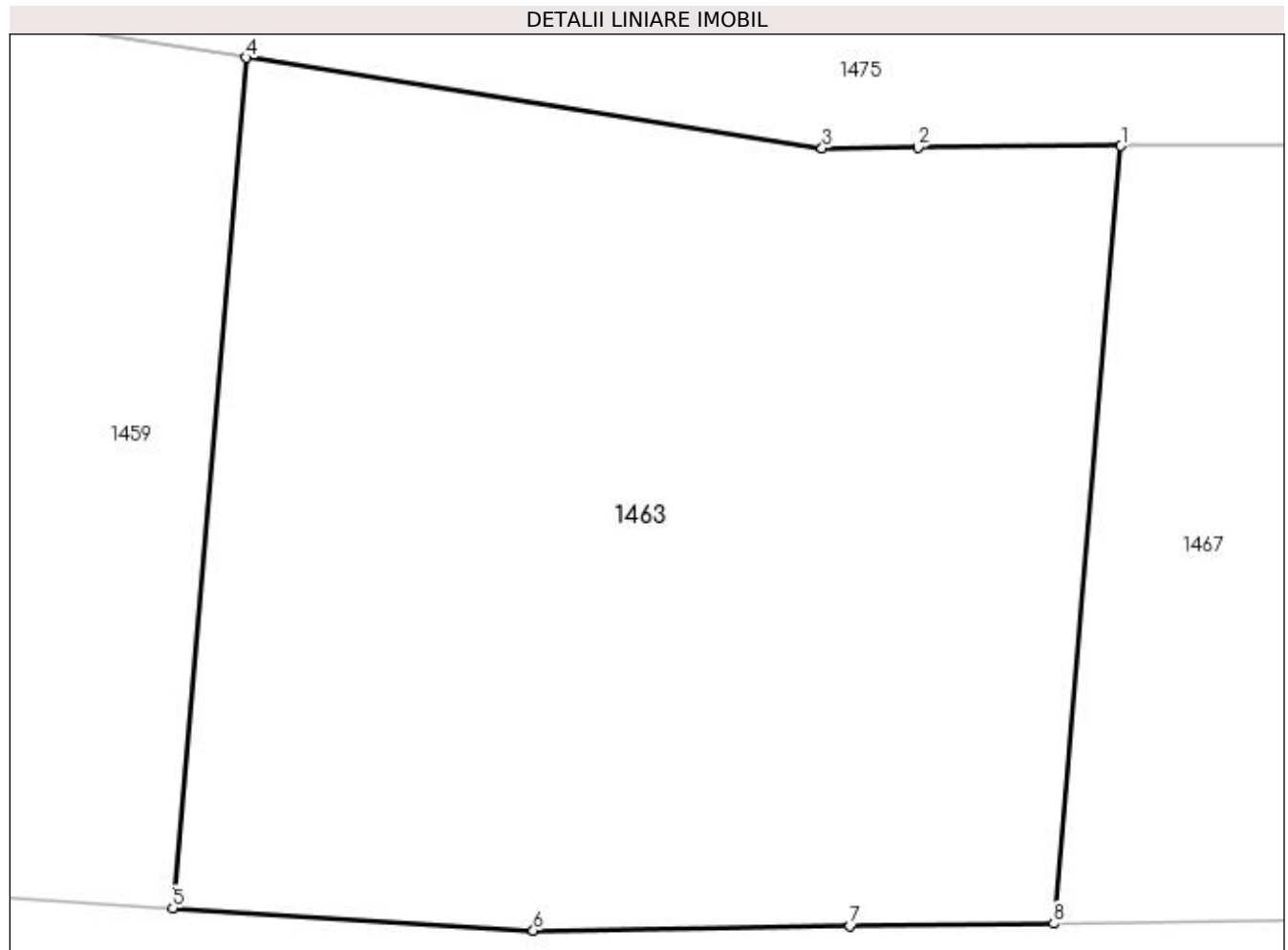
Inscrieri privind dezmembramintele dreptului de proprietate, drepturi reale de garanție și sarcini	Referințe
NU SUNT	

## Anexa Nr. 1 La Partea I

## Teren

Nr cadastral	Suprafața (mp)*	Observații / Referințe
	900	

\* Suprafața este determinată în planul de proiecție Stereo 70.



## Date referitoare la teren

Crt	Categorie folosință	Intra vilan	Suprafața (mp)	Tarla	Parcelă	Nr. topo	Observații / Referințe
1	arabil	NU	866	64	3446/2	-	
2	arabil	DA	34	64	3446/2	-	

## Lungime Segmente

1) Valorile lungimilor segmentelor sunt obținute din proiecție în plan.

Punct început	X / Y	Punct sfârșit	X / Y	Lungime segment (** (m)
1	449.138,471 512.670,277	2	449.131,235 512.670,226	7.236
2	449.131,235 512.670,226	3	449.127,832 512.670,202	3.403
3	449.127,832 512.670,202	4	449.107,343 512.673,418	20.74
4	449.107,343 512.673,418	5	449.104,719 512.643,176	30.356

Punct început	X / Y	Punct sfârșit	X / Y	Lungime segment (** (m)
5	449.104,719 512.643,176	6	449.117,557 512.642,38	12.863
6	449.117,557 512.642,38	7	449.128,832 512.642,53	11.276
7	449.128,832 512.642,53	8	449.136,072 512.642,627	7.241
8	449.136,072 512.642,627	1	449.138,471 512.670,277	27.754

\*\* Lungimile segmentelor sunt determinate în planul de proiecție Stereo 70 și sunt rotunjite la 1 milimetru.

\*\*\* Distanța dintre puncte este formată din segmente cumulate ce sunt mai mici decât valoarea 1 milimetru.





**DATE DESPRE IMOBILUL NR. 1464**

Oficiul de Cadastru și Publicitate Imobiliară SIBIU  
Biroul de Cadastru și Publicitate Imobiliară Medias

**A. Partea I. Descrierea imobilului**

TEREN Extravilan

Adresa: Jud. Sibiu

Nr. Crt	Nr cadastral Nr. topografic	Suprafața* (mp)	Observații / Referințe
A1		29.164	Sector cadastral:54 Teren neimprejmuit;

**B. Partea II. Proprietari și acte**

Inscrieri privitoare la dreptul de proprietate și alte drepturi reale	Referințe
/	
Act Normativ nr. 7, din 13/03/1996 emis de PARLAMENTUL ROMANIEI (lege);	
B1	A1
Inscrierea provizorie, drept de PROPRIETATE, dobandit prin Lege, cota actuala 1/1 1) <b>MUNICIPIUL MEDIAȘ</b> , CIF:4240677, proprietar neidentificat	

**C. Partea III. SARCINI .**

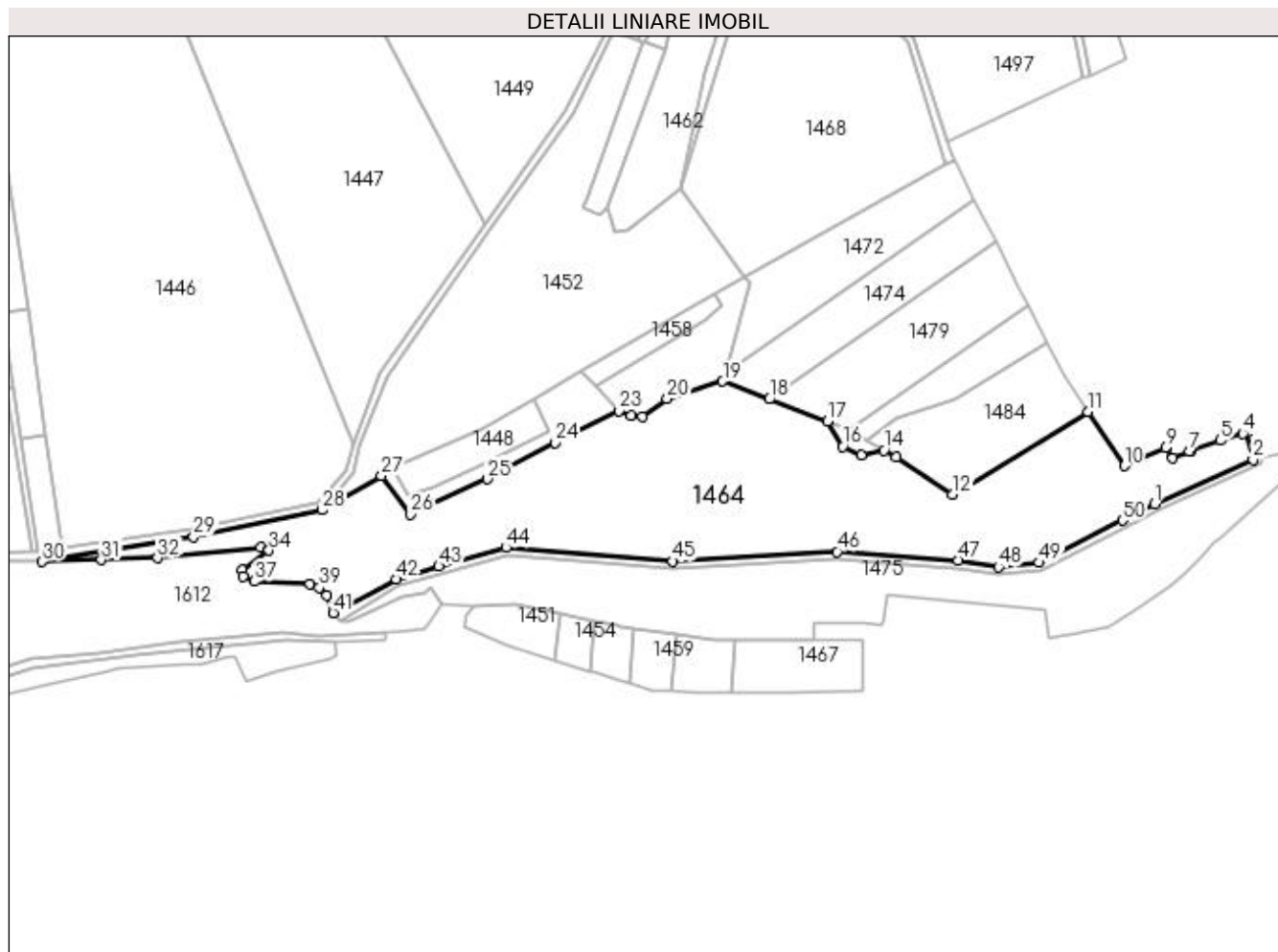
Inscrieri privind dezmembramintele dreptului de proprietate, drepturi reale de garanție și sarcini	Referințe
NU SUNT	

## Anexa Nr. 1 La Partea I

## Teren

Nr cadastral	Suprafața (mp)*	Observații / Referințe
	29.164	

\* Suprafața este determinată în planul de proiecție Stereo 70.



## Date referitoare la teren

Crt	Categorie folosință	Intra vilan	Suprafața (mp)	Tarla	Parcelă	Nr. topo	Observații / Referințe
1	faneata	NU	29.164	64	3443/1	-	

## Lungime Segmente

1) Valorile lungimilor segmentelor sunt obținute din proiecție în plan.

Punct început	X / Y	Punct sfârșit	X / Y	Lungime segment
1	449.362,142 512.743,208	2	449.414,602 512.766,785	57.514
4	449.409,124 512.780,642	5	449.397,12 512.776,935	12.564
7	449.380,832 512.771,157	8	449.371,752 512.767,487	9.793
10	449.346,057 512.763,472	11	449.326,635 512.792,395	34.839
13	449.224,291 512.767,969	14	449.217,896 512.771,704	7.406
16	449.195,73 512.773,822	17	449.187,59 512.787,093	15.569
2	449.411,203 512.781,283	3	449.411,203 512.781,283	14.892
5	449.397,12 512.776,935	6	449.381,759 512.771,532	16.283
8	449.371,752 512.767,487	9	449.367,99 512.773,378	6.99
11	449.326,635 512.792,395	12	449.254,482 512.748,249	84.587
14	449.217,896 512.771,704	15	449.205,702 512.769,19	12.45
17	449.187,59 512.787,093	18	449.156,695 512.798,979	33.103
3	449.411,203 512.781,283	4	449.409,124 512.780,642	2.176
6	449.381,759 512.771,532	7	449.380,832 512.771,157	1.0
9	449.367,99 512.773,378	10	449.346,057 512.763,472	24.066
12	449.254,482 512.748,249	13	449.224,291 512.767,969	36.061
15	449.205,702 512.769,19	16	449.195,73 512.773,822	10.995
18	449.156,695 512.798,979	19	449.131,948 512.808,5	26.515

Punct început	X / Y	Punct sfârșit	X / Y	Lungime segment	Punct început	X / Y	Punct sfârșit	X / Y	Lungime segment	Punct început	X / Y	Punct sfârșit	X / Y	Lungime segment
19	449.131,948 512.808,5	20	449.102,305 512.799,117	31.092	20	449.102,305 512.799,117	21	449.088,961 512.789,692	16.337	21	449.088,961 512.789,692	22	449.083,014 512.790,193	5.968
22	449.083,014 512.790,193	23	449.076,547 512.792,874	7.001	23	449.076,547 512.792,874	24	449.042,749 512.775,702	37.911	24	449.042,749 512.775,702	25	449.006,603 512.756,415	40.969
25	449.006,603 512.756,415	26	448.965,596 512.737,638	45.102	26	448.965,596 512.737,638	27	448.949,974 512.758,094	25.738	27	448.949,974 512.758,094	28	448.918,451 512.739,97	36.362
28	448.918,451 512.739,97	29	448.849,745 512.725,634	70.186	29	448.849,745 512.725,634	30	448.769,176 512.712,371	81.654	30	448.769,176 512.712,371	31	448.800,705 512.713,372	31.545
31	448.800,705 512.713,372	32	448.830,62 512.714,323	29.93	32	448.830,62 512.714,323	33	448.885,654 512.719,854	55.311	33	448.885,654 512.719,854	34	448.889,976 512.718,385	4.566
34	448.889,976 512.718,385	35	448.875,67 512.707,892	17.742	35	448.875,67 512.707,892	36	448.876,327 512.704,411	3.543	36	448.876,327 512.704,411	37	448.882,274 512.701,871	6.467
37	448.882,274 512.701,871	38	448.912,031 512.700,568	29.785	38	448.912,031 512.700,568	39	448.916,843 512.698,568	5.211	39	448.916,843 512.698,568	40	448.921,06 512.694,462	5.886
40	448.921,06 512.694,462	41	448.924,181 512.685,172	9.801	41	448.924,181 512.685,172	42	448.957,932 512.703,016	38.178	42	448.957,932 512.703,016	43	448.980,534 512.710,03	23.665
43	448.980,534 512.710,03	44	449.016,384 512.719,833	37.166	44	449.016,384 512.719,833	45	449.105,263 512.712,539	89.178	45	449.105,263 512.712,539	46	449.192,846 512.717,742	87.737
46	449.192,846 512.717,742	47	449.257,425 512.713,153	64.742	47	449.257,425 512.713,153	48	449.278,985 512.709,509	21.865	48	449.278,985 512.709,509	49	449.300,542 512.711,874	21.686
49	449.300,542 512.711,874	50	449.344,96 512.734,468	49.835	50	449.344,96 512.734,468	1	449.362,142 512.743,208	19.277					

\*\* Lungimile segmentelor sunt determinate în planul de proiecție Stereo 70 și sunt rotunjite la 1 milimetru.

\*\*\* Distanța dintre puncte este formată din segmente cumulate ce sunt mai mici decât valoarea 1 milimetru.



**DATE DESPRE IMOBILUL NR. 1465**

Oficiul de Cadastru și Publicitate Imobiliară SIBIU  
Biroul de Cadastru și Publicitate Imobiliară Medias

**A. Partea I. Descrierea imobilului**

TEREN Necunoscut

Adresa: Loc. Medias, Jud. Sibiu

Nr. Crt	Nr cadastral Nr. topografic	Suprafața* (mp)	Observații / Referințe
A1		800	Sector cadastral:54 Teren neimprejmuit;

**B. Partea II. Proprietari și acte**

Inscrieri privitoare la dreptul de proprietate și alte drepturi reale	Referințe
/	
Act Administrativ nr. 725/6, din 24/05/1995 emis de CJSDPAT SIBIU (TITLU DE PROPRIETATE);	
B1	A1
Intabulare, drept de PROPRIETATE, dobândit prin Reconstituire, cota actuala 1/1 1) BOEȘAN MARIA	

**C. Partea III. SARCINI .**

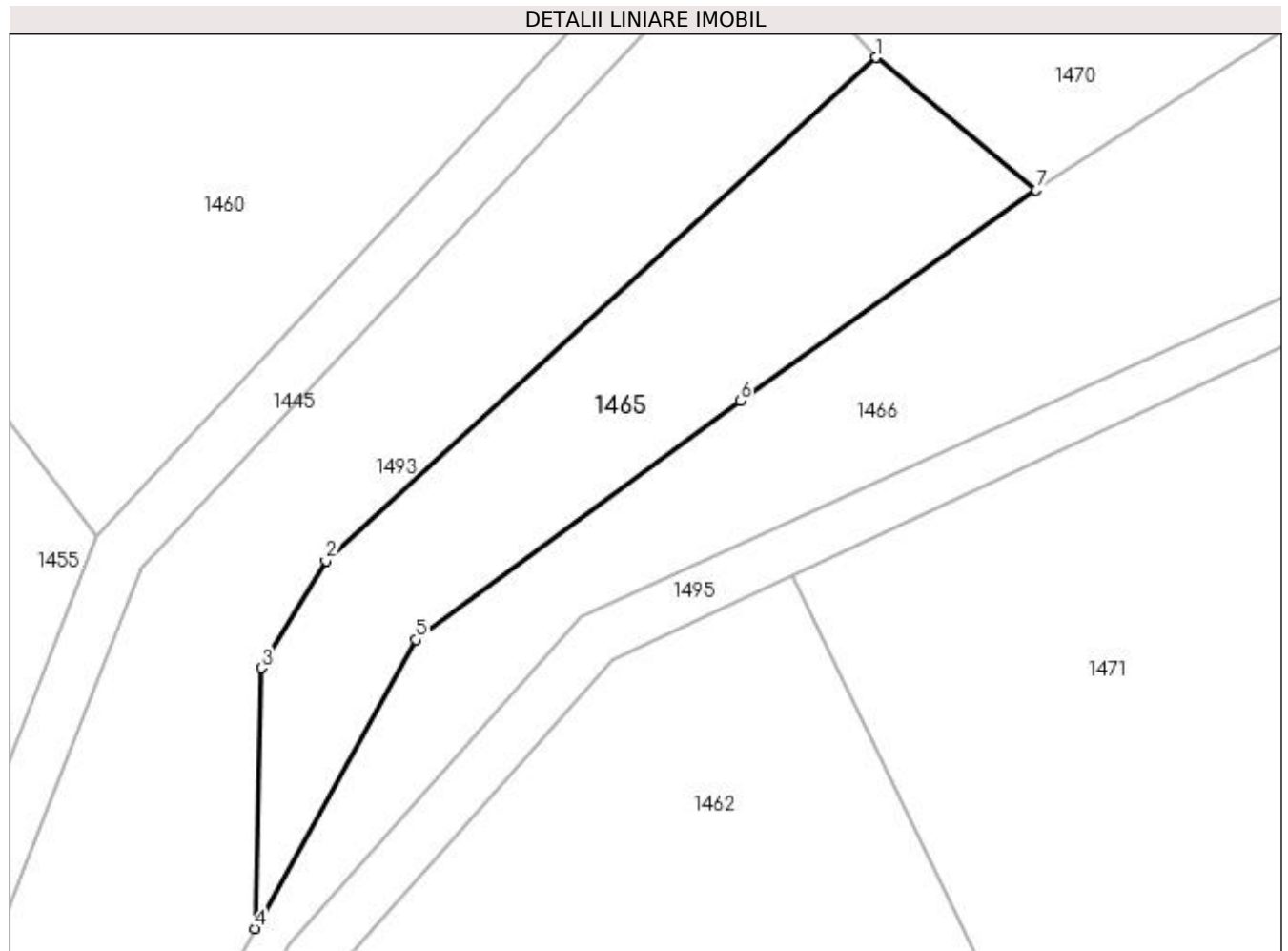
Inscrieri privind dezmembramintele dreptului de proprietate, drepturi reale de garanție și sarcini	Referințe
NU SUNT	

## Anexa Nr. 1 La Partea I

## Teren

Nr cadastral	Suprafața (mp)*	Observații / Referințe
	800	

\* Suprafața este determinată în planul de proiecție Stereo 70.



## Date referitoare la teren

Crt	Categorie folosință	Intra vilan	Suprafața (mp)	Tarla	Parcelă	Nr. topo	Observații / Referințe
1	arabil	NU	214	64	3421/6	-	
2	arabil	DA	586	64	3421/6	-	

## Lungime Segmente

1) Valorile lungimilor segmentelor sunt obținute din proiecție în plan.

Punct început	X / Y	Punct sfârșit	X / Y	Lungime segment (** (m)
1	449.162,36 513.112,892	2	449.121,87 513.075,886	54.853
2	449.121,87 513.075,886	3	449.117,108 513.067,985	9.225
3	449.117,108 513.067,985	4	449.116,62 513.048,815	19.176
4	449.116,62 513.048,815	5	449.128,474 513.070,078	24.344

Punct început	X / Y	Punct sfârșit	X / Y	Lungime segment (** (m)
5	449.128,474 513.070,078	6	449.152,373 513.087,633	29.654
6	449.152,373 513.087,633	7	449.174,177 513.103,136	26.753
7	449.174,177 513.103,136	1	449.162,36 513.112,892	15.324

\*\* Lungimile segmentelor sunt determinate în planul de proiecție Stereo 70 și sunt rotunjite la 1 milimetru.

\*\*\* Distanța dintre puncte este formată din segmente cumulate ce sunt mai mici decât valoarea 1 milimetru.





**DATE DESPRE IMOBILUL NR. 1466**

Oficiul de Cadastru și Publicitate Imobiliară SIBIU  
Biroul de Cadastru și Publicitate Imobiliară Medias

**A. Partea I. Descrierea imobilului**

TEREN Necunoscut

Adresa: Loc. Medias, Jud. Sibiu

Nr. Crt	Nr cadastral Nr. topografic	Suprafața* (mp)	Observații / Referințe
A1		1.500	Sector cadastral:54 Teren neimprejmuit;

**B. Partea II. Proprietari și acte**

Inscrieri privitoare la dreptul de proprietate și alte drepturi reale	Referințe
/	
Act Administrativ nr. 725/6, din 24/05/1995 emis de CJSDPAT SIBIU (TITLU DE PROPRIETATE);	
B1	A1
Intabulare, drept de PROPRIETATE, dobândit prin Reconstituire, cota actuala 1/1 1) BOEȘAN MARIA	

**C. Partea III. SARCINI .**

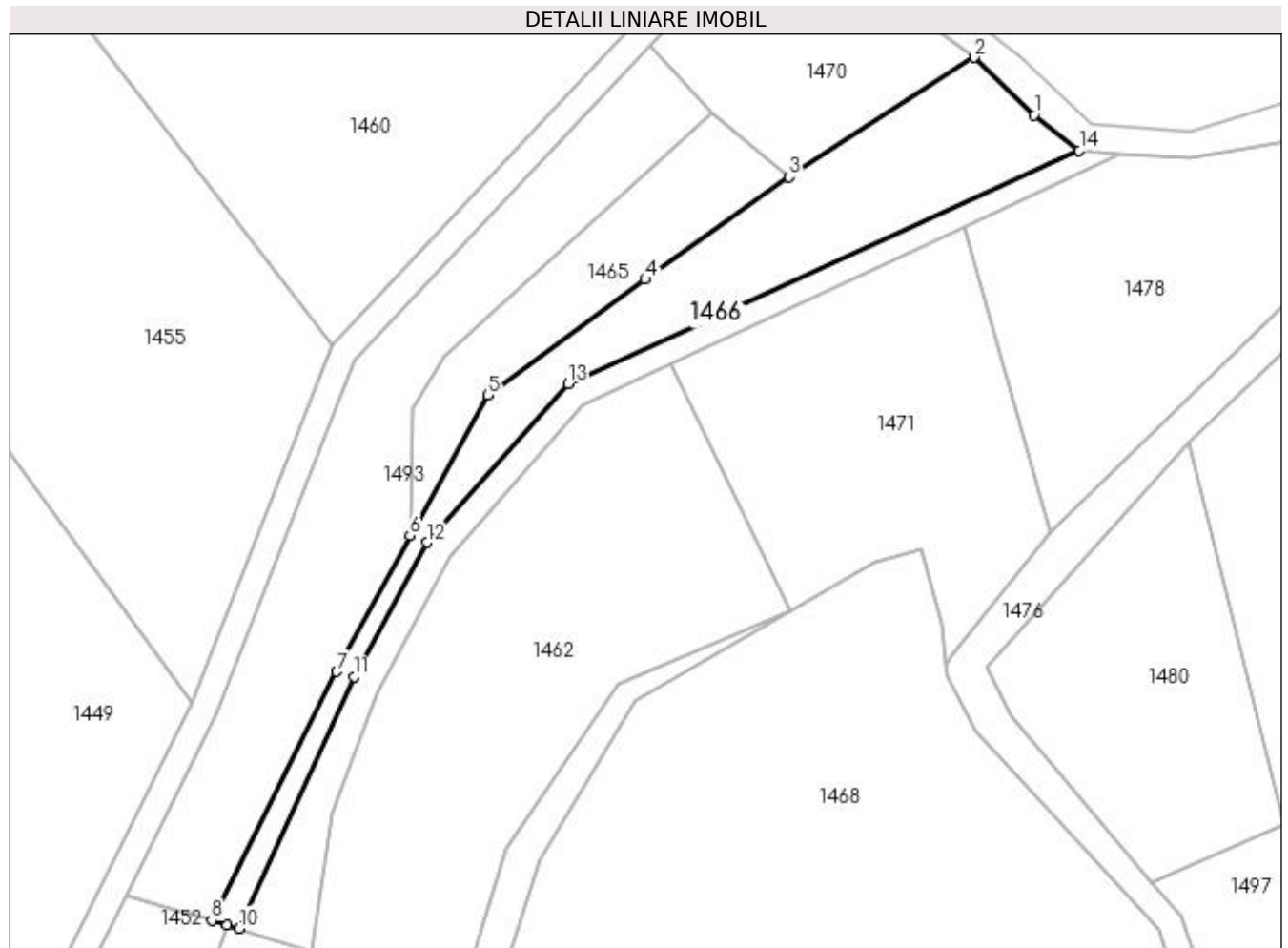
Inscrieri privind dezmembramintele dreptului de proprietate, drepturi reale de garanție și sarcini	Referințe
NU SUNT	

## Anexa Nr. 1 La Partea I

## Teren

Nr cadastral	Suprafața (mp)*	Observații / Referințe
	1.500	

\* Suprafața este determinată în planul de proiecție Stereo 70.



## Date referitoare la teren

Crt	Categorie folosință	Intravilan	Suprafața (mp)	Tarla	Parcelă	Nr. topo	Observații / Referințe
1	arabil	NU	465	64	3427/4	-	
2	arabil	DA	1.035	64	3427/4	-	

## Lungime Segmente

1) Valorile lungimilor segmentelor sunt obținute din proiecție în plan.

Punct început	X / Y	Punct sfârșit	X / Y	Lungime segment (** (m)
1	449.211,327 513.112,526	2	449.202,226 513.121,257	12.612
2	449.202,226 513.121,257	3	449.174,177 513.103,136	33.393
3	449.174,177 513.103,136	4	449.152,373 513.087,633	26.753
4	449.152,373 513.087,633	5	449.128,474 513.070,078	29.654

Punct început	X / Y	Punct sfârșit	X / Y	Lungime segment (** (m)
5	449.128,474 513.070,078	6	449.116,62 513.048,815	24.344
6	449.116,62 513.048,815	7	449.105,489 513.028,148	23.474
7	449.105,489 513.028,148	8	449.086,546 512.990,45	42.19
8	449.086,546 512.990,45	9	449.088,889 512.989,768	2.44
9	449.088,889 512.989,768	10	449.090,711 512.989,208	1.907
10	449.090,711 512.989,208	11	449.108,12 513.027,376	41.95
11	449.108,12 513.027,376	12	449.119,176 513.047,723	23.157
12	449.119,176 513.047,723	13	449.140,621 513.071,804	32.246
13	449.140,621 513.071,804	14	449.218,213 513.107,126	85.254
14	449.218,213 513.107,126	1	449.211,327 513.112,526	8.751

\*\* Lungimile segmentelor sunt determinate în planul de proiecție Stereo 70 și sunt rotunjite la 1 milimetru.

\*\*\* Distanța dintre puncte este formată din segmente cumulate ce sunt mai mici decât valoarea 1 milimetru.



**DATE DESPRE IMOBILUL NR. 1467**

Oficiul de Cadastru și Publicitate Imobiliară SIBIU  
Biroul de Cadastru și Publicitate Imobiliară Medias

**A. Partea I. Descrierea imobilului**

TEREN Necunoscut

Adresa: Loc. Medias, Jud. Sibiu

Nr. Crt	Nr cadastral Nr. topografic	Suprafața* (mp)	Observații / Referințe
A1		1.900	Sector cadastral:54 Teren neimprejmuit;

**B. Partea II. Proprietari și acte**

Inscrieri privitoare la dreptul de proprietate și alte drepturi reale	Referințe
/	
Act Administrativ nr. 914/6, din 23/05/1995 emis de CJSDPAT SIBIU (TITLU DE PROPRIETATE);	
B1	A1
Intabulare, drept de PROPRIETATE, dobandit prin Constituire, cota actuala 1/1 1) FRONIUS ELISE	

**C. Partea III. SARCINI .**

Inscrieri privind dezmembramintele dreptului de proprietate, drepturi reale de garanție și sarcini	Referințe
NU SUNT	

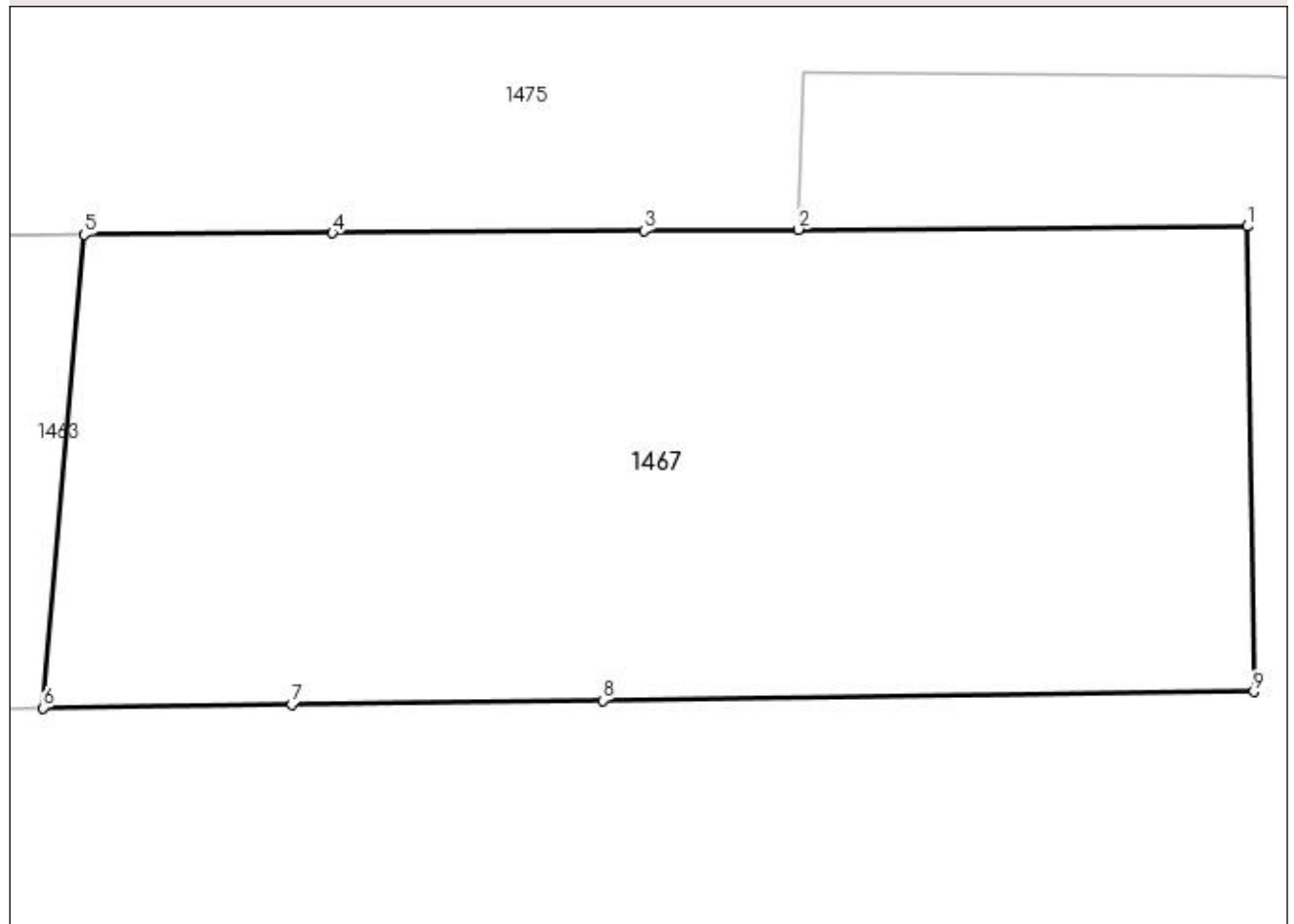
## Anexa Nr. 1 La Partea I

## Teren

Nr cadastral	Suprafața (mp)*	Observații / Referințe
	1.900	

\* Suprafața este determinată în planul de proiecție Stereo 70.

## DETALII LINIARE IMOBIL



## Date referitoare la teren

Crt	Categorie folosință	Intravilan	Suprafața (mp)	Tarla	Parcelă	Nr. topo	Observații / Referințe
1	arabil	NU	874	64	3446/1	-	
2	arabil	DA	1.026	64	3446/1	-	

## Lungime Segmente

1) Valorile lungimilor segmentelor sunt obținute din proiecție în plan.

Punct început	X / Y	Punct sfârșit	X / Y	Lungime segment (** (m)
1	449.206,409 512.670,757	2	449.180,185 512.670,572	26.225
2	449.180,185 512.670,572	3	449.171,159 512.670,508	9.026
3	449.171,159 512.670,508	4	449.152,966 512.670,379	18.193
4	449.152,966 512.670,379	5	449.138,471 512.670,277	14.496

Punct început	X / Y	Punct sfârșit	X / Y	Lungime segment (** (m)
5	449.138,471 512.670,277	6	449.136,072 512.642,627	27.754
6	449.136,072 512.642,627	7	449.150,575 512.642,822	14.505
7	449.150,575 512.642,822	8	449.168,778 512.643,065	18.204
8	449.168,778 512.643,065	9	449.206,79 512.643,574	38.015
9	449.206,79 512.643,574	1	449.206,409 512.670,757	27.186

\*\* Lungimile segmentelor sunt determinate în planul de proiecție Stereo 70 și sunt rotunjite la 1 milimetru.

\*\*\* Distanța dintre puncte este formată din segmente cumulate ce sunt mai mici decât valoarea 1 milimetru.





**DATE DESPRE IMOBILUL NR. 1468**

Oficiul de Cadastru și Publicitate Imobiliară SIBIU  
Biroul de Cadastru și Publicitate Imobiliară Medias

**A. Partea I. Descrierea imobilului**

TEREN Extravilan

Adresa: Jud. Sibiu

Nr. Crt	Nr cadastral Nr. topografic	Suprafața* (mp)	Observații / Referințe
A1		15.200	Sector cadastral:54 Teren neimprejmuit;

**B. Partea II. Proprietari și acte**

Inscrieri privitoare la dreptul de proprietate și alte drepturi reale	Referințe
/	
Act Administrativ nr. 725/6, din 24/05/1995 emis de CJSDPAT SIBIU (TITLU DE PROPRIETATE);	
B1	A1
Intabulare, drept de PROPRIETATE, dobândit prin Reconstituire, cota actuala 1/1 1) BOEȘAN MARIA	

**C. Partea III. SARCINI .**

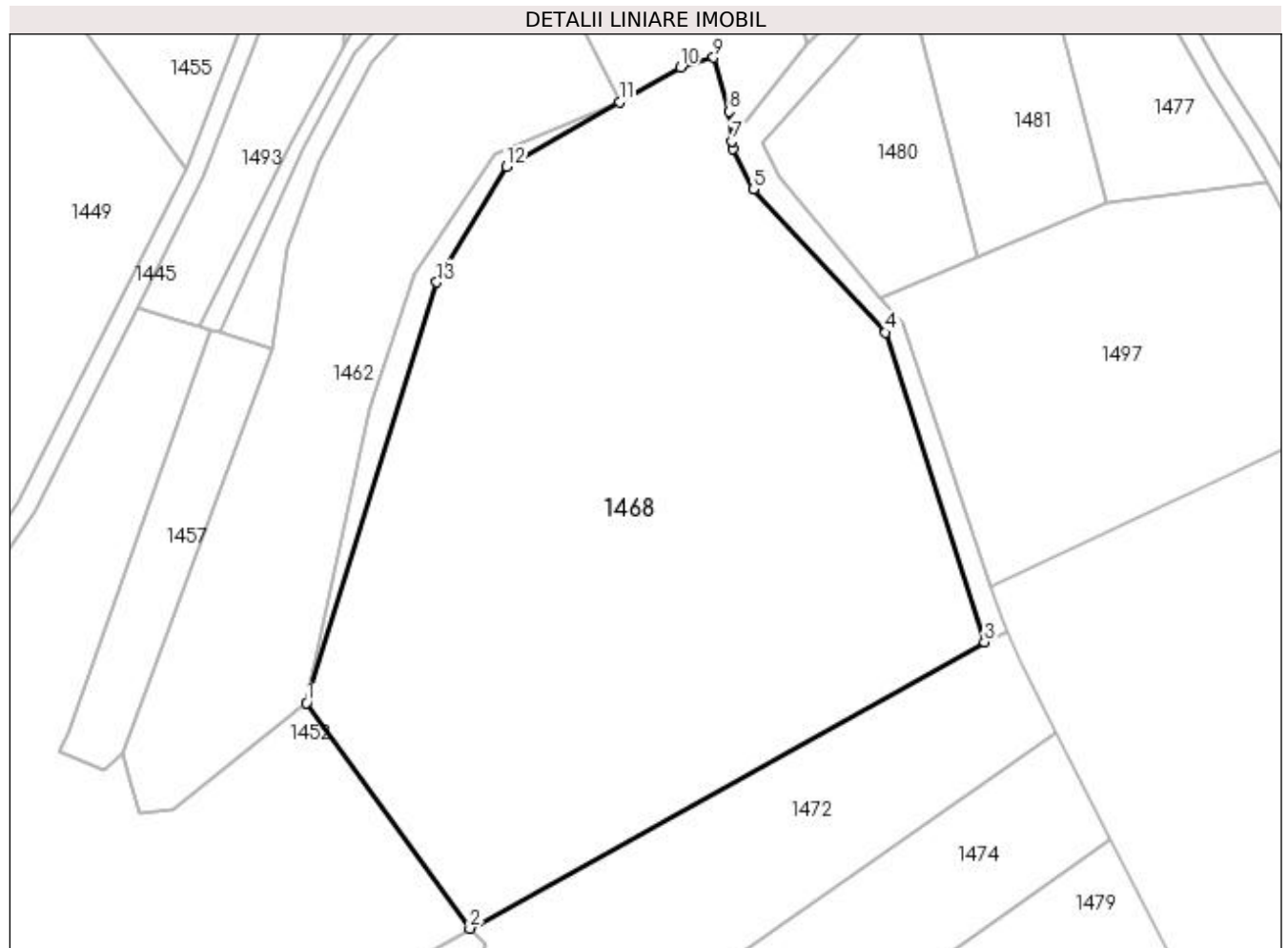
Inscrieri privind dezmembramintele dreptului de proprietate, drepturi reale de garanție și sarcini	Referințe
NU SUNT	

## Anexa Nr. 1 La Partea I

## Teren

Nr cadastral	Suprafața (mp)*	Observații / Referințe
	15.200	

\* Suprafața este determinată în planul de proiecție Stereo 70.



## Date referitoare la teren

Crt	Categorie folosință	Intra vilan	Suprafața (mp)	Tarla	Parcelă	Nr. topo	Observații / Referințe
1	arabil	NU	15.200	64	3427/2	-	

## Lungime Segmente

1) Valorile lungimilor segmentelor sunt obținute din proiecție în plan.

Punct început	X / Y	Punct sfârșit	X / Y	Lungime segment (** (m)
1	449.108,964 512.911,585	2	449.143,173 512.864,437	58.251
2	449.143,173 512.864,437	3	449.250,852 512.924,371	123.234
3	449.250,852 512.924,371	4	449.230,218 512.989,087	67.926
4	449.230,218 512.989,087	5	449.202,54 513.019,05	40.79
5	449.202,54 513.019,05	6	449.198,208 513.027,507	9.502

Punct început	X / Y	Punct sfârşit	X / Y	Lungime segment (** (m)
6	449.198,208 513.027,507	7	449.198,048 513.029,104	1.605
7	449.198,048 513.029,104	8	449.197,43 513.035,28	6.207
8	449.197,43 513.035,28	9	449.194,173 513.046,596	11.775
9	449.194,173 513.046,596	10	449.187,251 513.044,604	7.203
10	449.187,251 513.044,604	11	449.174,454 513.037,288	14.74
11	449.174,454 513.037,288	12	449.150,796 513.023,763	27.251
12	449.150,796 513.023,763	13	449.136,25 512.999,594	28.209
13	449.136,25 512.999,594	1	449.108,964 512.911,585	92.141

\*\* Lungimile segmentelor sunt determinate în planul de proiecție Stereo 70 și sunt rotunjite la 1 milimetru.

\*\*\* Distanța dintre puncte este formată din segmente cumulate ce sunt mai mici decât valoarea 1 milimetru.



**DATE DESPRE IMOBILUL NR. 1469**

Oficiul de Cadastru și Publicitate Imobiliară SIBIU  
Biroul de Cadastru și Publicitate Imobiliară Medias

**A. Partea I. Descrierea imobilului**

TEREN Extravilan

Adresa: Jud. Sibiu

Nr. Crt	Nr cadastral Nr. topografic	Suprafața* (mp)	Observații / Referințe
A1		2.078	Sector cadastral:54 Teren neimprejmuit;

**B. Partea II. Proprietari și acte**

Inscrieri privitoare la dreptul de proprietate și alte drepturi reale		Referințe
/		
Act Normativ nr. 7, din 13/03/1996 emis de PARLAMENTUL ROMANIEI (lege);		
B1	Inscrierea provizorie, drept de PROPRIETATE, dobandit prin Lege, cota actuala 1/1 1) <b>MUNICIPIUL MEDIAȘ</b> , CIF:4240677, proprietar neidentificat	A1

**C. Partea III. SARCINI .**

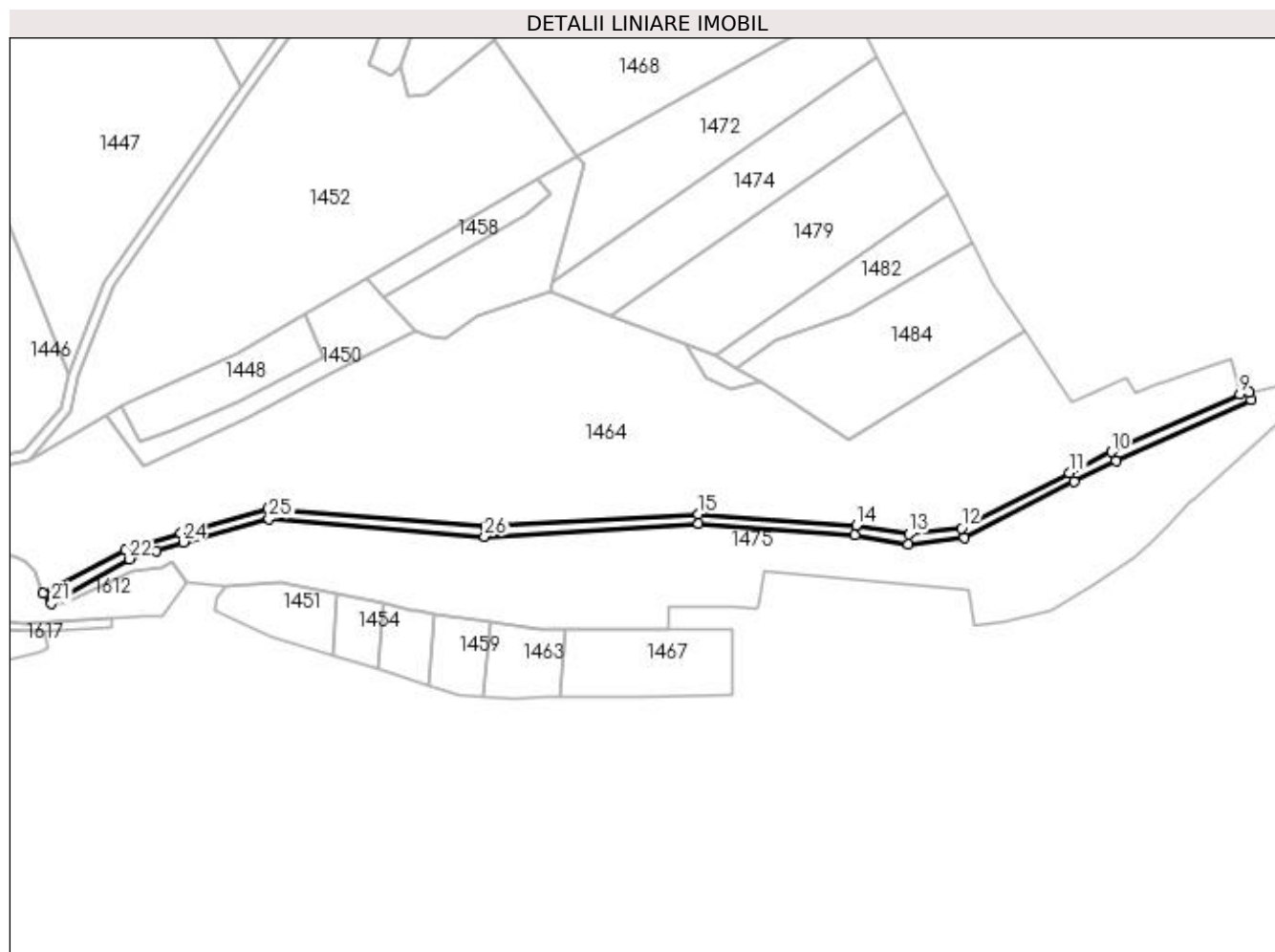
Inscrieri privind dezmembramintele dreptului de proprietate, drepturi reale de garanție și sarcini	Referințe
NU SUNT	

## Anexa Nr. 1 La Partea I

## Teren

Nr cadastral	Suprafața (mp)*	Observații / Referințe
	2.078	

\* Suprafața este determinată în planul de proiecție Stereo 70.



## Date referitoare la teren

Crt	Categorie folosință	Intravilan	Suprafața (mp)	Tarla	Parcelă	Nr. topo	Observații / Referințe
1	drum	NU	2.078	64	3445	-	

## Lungime Segmente

1) Valorile lungimilor segmentelor sunt obținute din proiecție în plan.

Punct început	X / Y	Punct sfârșit	X / Y	Lungime segment (** (m)
1	449.192,822 512.713,734	2	449.256,949 512.709,177	64.289
3	449.278,867 512.705,472	4	449.301,704 512.707,977	22.974
5	449.346,774 512.730,903	6	449.363,87 512.739,599	19.18
7	449.419,249 512.764,488	8	449.418,526 512.767,572	3.168
9	449.414,602 512.766,785	10	449.362,142 512.743,208	57.514

Punct început	X / Y	Punct sfârșit	X / Y	Lungime segment (** (m)
2	449.256,949 512.709,177	3	449.278,867 512.705,472	22.229
4	449.301,704 512.707,977	5	449.346,774 512.730,903	50.566
6	449.363,87 512.739,599	7	449.419,249 512.764,488	60.715
8	449.418,526 512.767,572	9	449.414,602 512.766,785	4.002
10	449.362,142 512.743,208	11	449.344,96 512.734,468	19.277

Punct început	X / Y	Punct sfârșit	X / Y	Lungime segment (** (m)	Punct început	X / Y	Punct sfârșit	X / Y	Lungime segment (** (m)
11	449.344,96 512.734,468	12	449.300,542 512.711,874	49.835	12	449.300,542 512.711,874	13	449.278,985 512.709,509	21.686
13	449.278,985 512.709,509	14	449.257,425 512.713,153	21.865	14	449.257,425 512.713,153	15	449.192,846 512.717,742	64.742
15	449.192,846 512.717,742	16	449.105,263 512.712,539	87.737	16	449.105,263 512.712,539	17	449.016,384 512.719,833	89.178
17	449.016,384 512.719,833	18	448.980,534 512.710,03	37.166	18	448.980,534 512.710,03	19	448.957,932 512.703,016	23.665
19	448.957,932 512.703,016	20	448.924,181 512.685,172	38.178	20	448.924,181 512.685,172	21	448.927,699 512.681,087	5.391
21	448.927,699 512.681,087	22	448.959,592 512.699,343	36.749	22	448.959,592 512.699,343	23	448.970,558 512.702,746	11.482
23	448.970,558 512.702,746	24	448.981,654 512.706,19	11.618	24	448.981,654 512.706,19	25	449.016,759 512.715,789	36.393
25	449.016,759 512.715,789	26	449.105,218 512.708,53	88.757	26	449.105,218 512.708,53	1	449.192,822 512.713,734	87.759

\*\* Lungimile segmentelor sunt determinate în planul de proiecție Stereo 70 și sunt rotunjite la 1 milimetru.

\*\*\* Distanța dintre puncte este formată din segmente cumulate ce sunt mai mici decât valoarea 1 milimetru.





**DATE DESPRE IMOBILUL NR. 1470**

Oficiul de Cadastru și Publicitate Imobiliară SIBIU  
Biroul de Cadastru și Publicitate Imobiliară Medias

**A. Partea I. Descrierea imobilului**

TEREN Intravilan

Adresa: Loc. Medias, Jud. Sibiu

Nr. Crt	Nr cadastral Nr. topografic	Suprafața* (mp)	Observații / Referințe
A1		1.000	Sector cadastral:54 Teren neimprejmuit;

**B. Partea II. Proprietari și acte**

Inscrieri privitoare la dreptul de proprietate și alte drepturi reale	Referințe
/	
Act Administrativ nr. 722/6, din 24/05/1995 emis de CJSDPAT SIBIU (TITLU DE PROPRIETATE);	
B1	A1
Intabulare, drept de PROPRIETATE, dobândit prin Reconstituire, cota actuala 1/1 1) LUCA IOAN, JUNIOR	

**C. Partea III. SARCINI .**

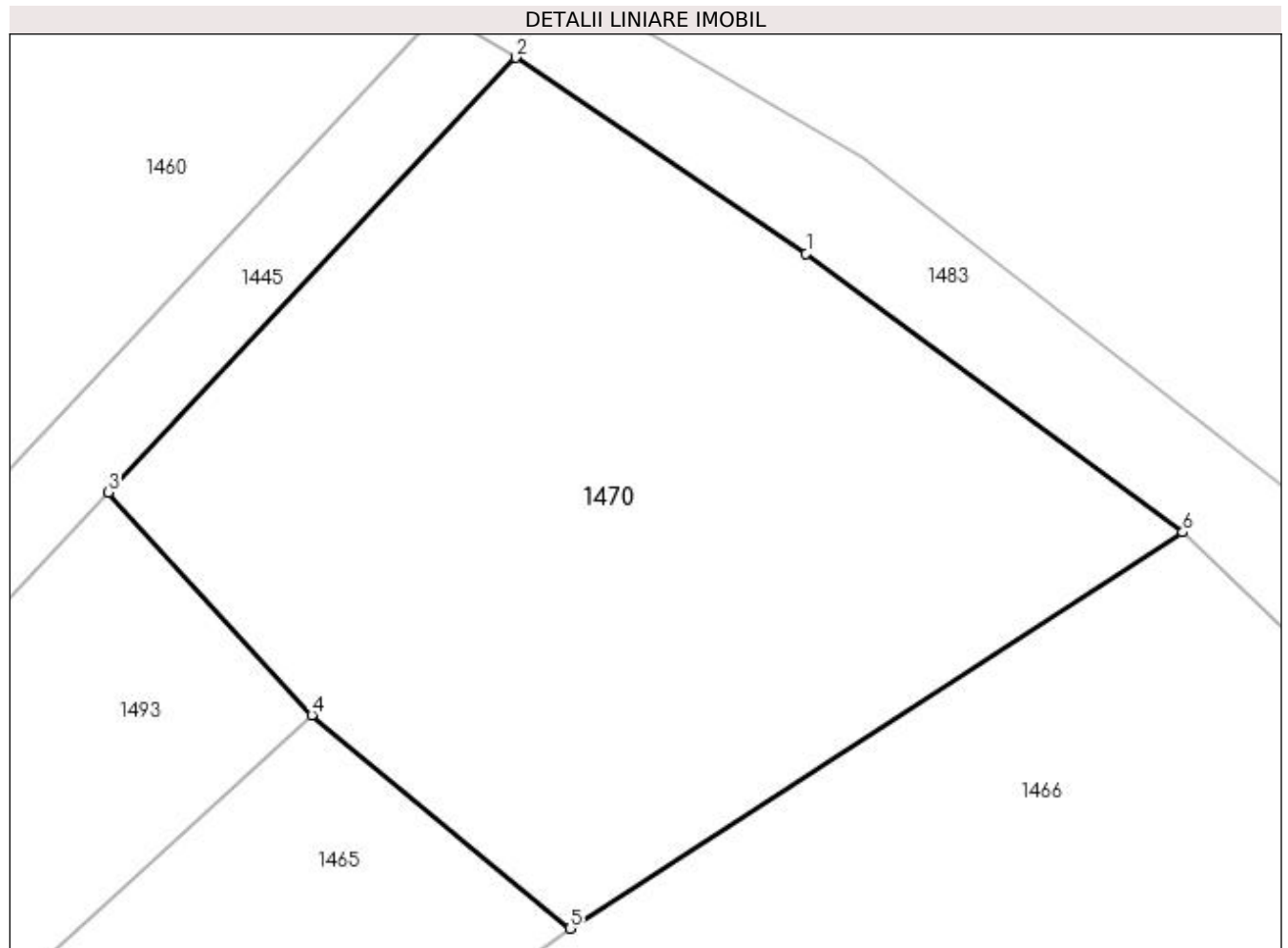
Inscrieri privind dezmembramintele dreptului de proprietate, drepturi reale de garanție și sarcini	Referințe
NU SUNT	

## Anexa Nr. 1 La Partea I

## Teren

Nr cadastral	Suprafața (mp)*	Observații / Referințe
	1.000	

\* Suprafața este determinată în planul de proiecție Stereo 70.



## Date referitoare la teren

Crt	Categorie folosință	Intra vilan	Suprafața (mp)	Tarla	Parcelă	Nr. topo	Observații / Referințe
1	arabil	DA	1.000	64	3421/5	-	

## Lungime Segmente

1) Valorile lungimilor segmentelor sunt obținute din proiecție în plan.

Punct început	X / Y	Punct sfârșit	X / Y	Lungime segment (** (m)
1	449.184,994 513.134,013	2	449.171,685 513.142,97	16.042
2	449.171,685 513.142,97	3	449.153,04 513.123,088	27.256
3	449.153,04 513.123,088	4	449.162,36 513.112,892	13.813
4	449.162,36 513.112,892	5	449.174,177 513.103,136	15.324
5	449.174,177 513.103,136	6	449.202,226 513.121,257	33.393

Punct început	X / Y	Punct sfârşit	X / Y	Lungime segment (** (m)
6	449.202,226 513.121,257	1	449.184,994 513.134,013	21.44

\*\* Lungimile segmentelor sunt determinate în planul de proiecţie Stereo 70 şi sunt rotunjite la 1 milimetru.

\*\*\* Distanţa dintre puncte este formată din segmente cumulate ce sunt mai mici decât valoarea 1 milimetru.



**DATE DESPRE IMOBILUL NR. 1471**

Oficiul de Cadastru și Publicitate Imobiliară SIBIU  
Biroul de Cadastru și Publicitate Imobiliară Medias

**A. Partea I. Descrierea imobilului**

TEREN Necunoscut

Adresa: Loc. Medias, Jud. Sibiu

Nr. Crt	Nr cadastral Nr. topografic	Suprafața* (mp)	Observații / Referințe
A1		2.100	Sector cadastral:54 Teren neimprejmuit;

**B. Partea II. Proprietari și acte**

Inscrieri privitoare la dreptul de proprietate și alte drepturi reale	Referințe
/	
Act Administrativ nr. 833/6, din 25/05/1995 emis de CJSDPAT SIBIU (TITLU DE PROPRIETATE);	
B1	A1
Intabulare, drept de PROPRIETATE, dobandit prin Constituire, cota actuala 1/1 1) NEGHIRLĂ IOAN	

**C. Partea III. SARCINI .**

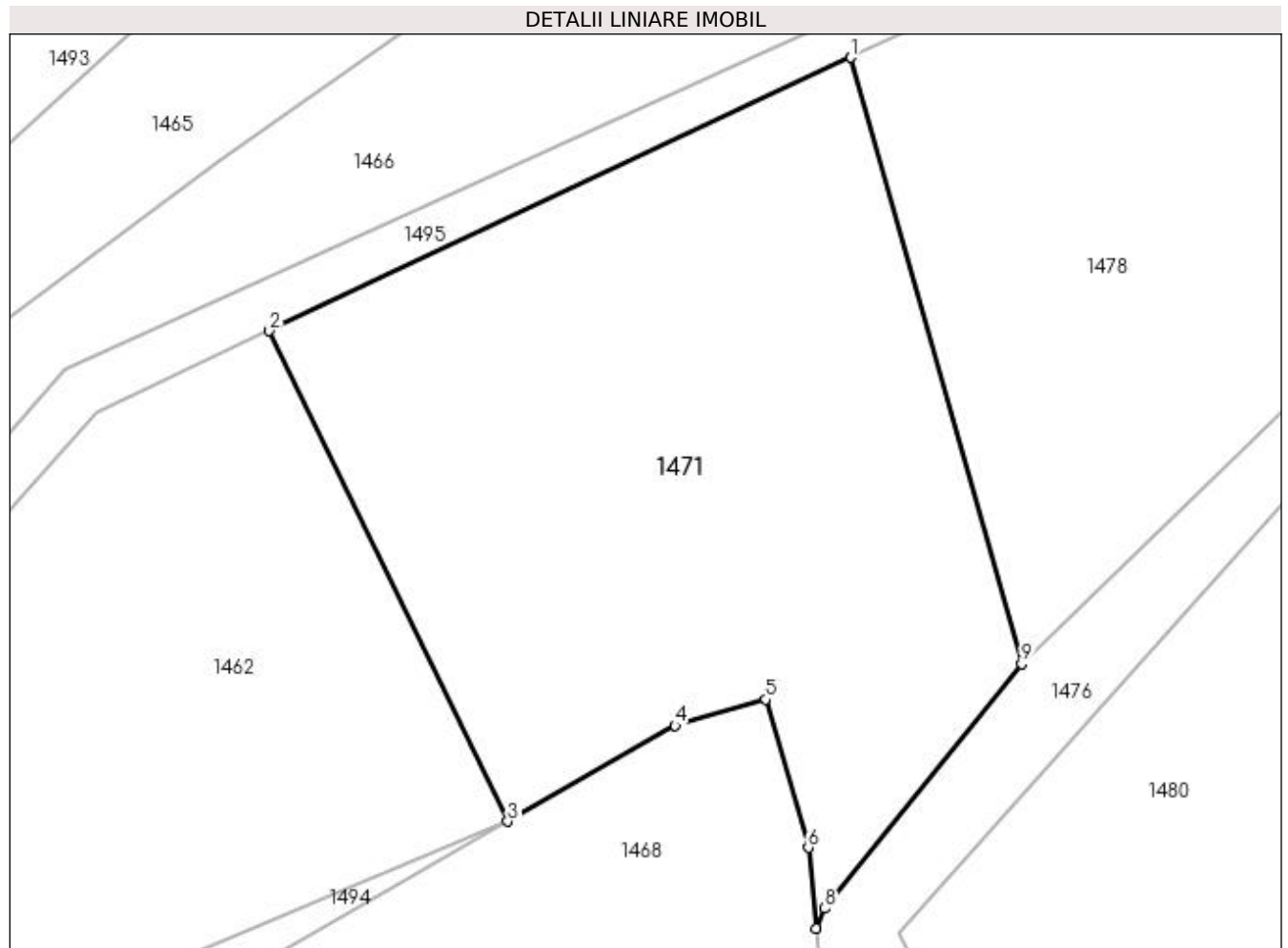
Inscrieri privind dezmembramintele dreptului de proprietate, drepturi reale de garanție și sarcini	Referințe
NU SUNT	

## Anexa Nr. 1 La Partea I

## Teren

Nr cadastral	Suprafața (mp)*	Observații / Referințe
	2.100	

\* Suprafața este determinată în planul de proiecție Stereo 70.



## Date referitoare la teren

Crt	Categorie folosință	Intra vilan	Suprafața (mp)	Tarla	Parcelă	Nr. topo	Observații / Referințe
1	faneata	NU	1.895	64	3433/2	-	
2	faneata	DA	205	64	3433/2	-	

## Lungime Segmente

1) Valorile lungimilor segmentelor sunt obținute din proiecție în plan.

Punct început	X / Y	Punct sfârșit	X / Y	Lungime segment (** (m)
1	449.200,697 513.095,653	2	449.156,232 513.074,769	49.125
2	449.156,232 513.074,769	3	449.174,454 513.037,288	41.676
3	449.174,454 513.037,288	4	449.187,251 513.044,604	14.74
4	449.187,251 513.044,604	5	449.194,173 513.046,596	7.203

Punct început	X / Y	Punct sfârșit	X / Y	Lungime segment (** (m)
5	449.194,173 513.046,596	6	449.197,43 513.035,28	11.775
6	449.197,43 513.035,28	7	449.198,048 513.029,104	6.207
7	449.198,048 513.029,104	8	449.198,713 513.030,636	1.671
8	449.198,713 513.030,636	9	449.213,738 513.049,322	23.978
9	449.213,738 513.049,322	1	449.200,697 513.095,653	48.131

\*\* Lungimile segmentelor sunt determinate în planul de proiecție Stereo 70 și sunt rotunjite la 1 milimetru.

\*\*\* Distanța dintre puncte este formată din segmente cumulate ce sunt mai mici decât valoarea 1 milimetru.





**DATE DESPRE IMOBILUL NR. 1472**

Oficiul de Cadastru și Publicitate Imobiliară SIBIU  
Biroul de Cadastru și Publicitate Imobiliară Medias

**A. Partea I. Descrierea imobilului**

TEREN Extravilan

Adresa: Jud. Sibiu

Nr. Crt	Nr cadastral Nr. topografic	Suprafața* (mp)	Observații / Referințe
A1		4.400	Sector cadastral:54 Teren neimprejmuit;

**B. Partea II. Proprietari și acte**

Inscrieri privitoare la dreptul de proprietate și alte drepturi reale	Referințe
/	
Act Administrativ nr. 636/6, din 24/05/1995 emis de CJSDPAT SIBIU (TITLU DE PROPRIETATE);	
B1	A1
Intabulare, drept de PROPRIETATE, dobândit prin Reconstituire, cota actuala 1/1 1) COMAN ELISABETA	

**C. Partea III. SARCINI .**

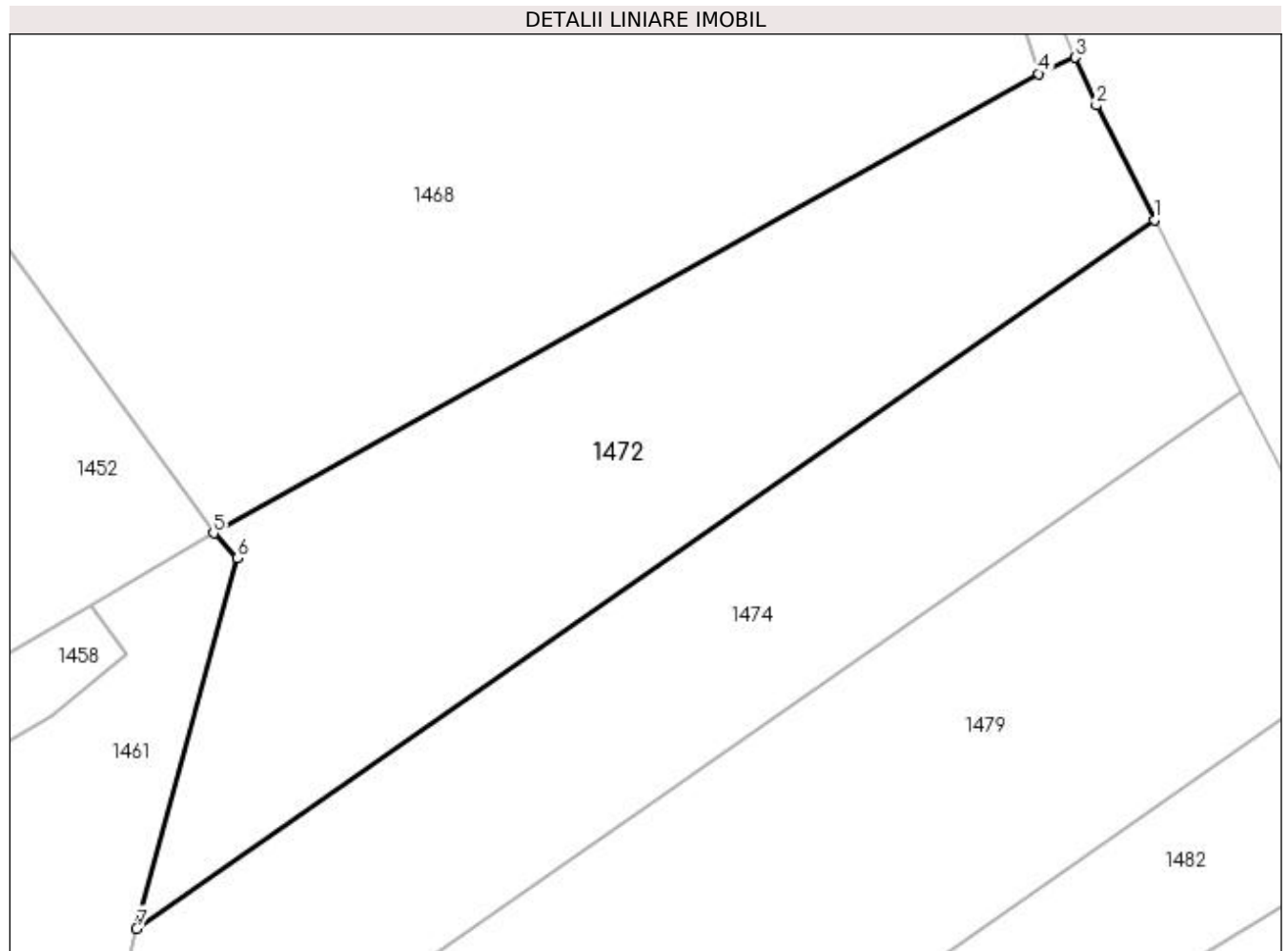
Inscrieri privind dezmembramintele dreptului de proprietate, drepturi reale de garanție și sarcini	Referințe
NU SUNT	

## Anexa Nr. 1 La Partea I

## Teren

Nr cadastral	Suprafața (mp)*	Observații / Referințe
	4.400	

\* Suprafața este determinată în planul de proiecție Stereo 70.



## Date referitoare la teren

Crt	Categorie folosință	Intravilan	Suprafața (mp)	Tarla	Parcelă	Nr. topo	Observații / Referințe
1	faneata	NU	4.400	64	3440/1	-	

## Lungime Segmente

1) Valorile lungimilor segmentelor sunt obținute din proiecție în plan.

Punct început	X / Y	Punct sfârșit	X / Y	Lungime segment (** (m)
1	449.265,962 512.905,316	2	449.258,392 512.920,234	16.729
2	449.258,392 512.920,234	3	449.255,676 512.926,472	6.803
3	449.255,676 512.926,472	4	449.250,852 512.924,371	5.262
4	449.250,852 512.924,371	5	449.143,173 512.864,437	123.234
5	449.143,173 512.864,437	6	449.146,294 512.861,176	4.514

Punct început	X / Y	Punct sfârșit	X / Y	Lungime segment (** (m)
6	449.146,294 512.861,176	7	449.133,144 512.812,893	50.042
7	449.133,144 512.812,893	1	449.265,962 512.905,316	161.811

\*\* Lungimile segmentelor sunt determinate în planul de proiecție Stereo 70 și sunt rotunjite la 1 milimetru.

\*\*\* Distanța dintre puncte este formată din segmente cumulate ce sunt mai mici decât valoarea 1 milimetru.



**DATE DESPRE IMOBILUL NR. 1473**

Oficiul de Cadastru și Publicitate Imobiliară SIBIU  
Biroul de Cadastru și Publicitate Imobiliară Medias

**A. Partea I. Descrierea imobilului**

TEREN Extravilan

Adresa: Jud. Sibiu

Nr. Crt	Nr cadastral Nr. topografic	Suprafața* (mp)	Observații / Referințe
A1		200	Sector cadastral:54 Teren neimprejmuit;

**B. Partea II. Proprietari și acte**

Inscrieri privitoare la dreptul de proprietate și alte drepturi reale		Referințe
/		
Act Administrativ nr. 314, din 26/11/2007 emis de CONSILIUL LOCAL MEDIAS (HOTARARE DE CONSILIU);		
B1	Intabulare, drept de PROPRIETATE, dobandit prin Lege, cota actuala 1/1 1) MUNICIPIUL MEDIAȘ DOMENIUL PRIVAT, CIF:4240677	A1

**C. Partea III. SARCINI .**

Inscrieri privind dezmembramintele dreptului de proprietate, drepturi reale de garanție și sarcini	Referințe
NU SUNT	

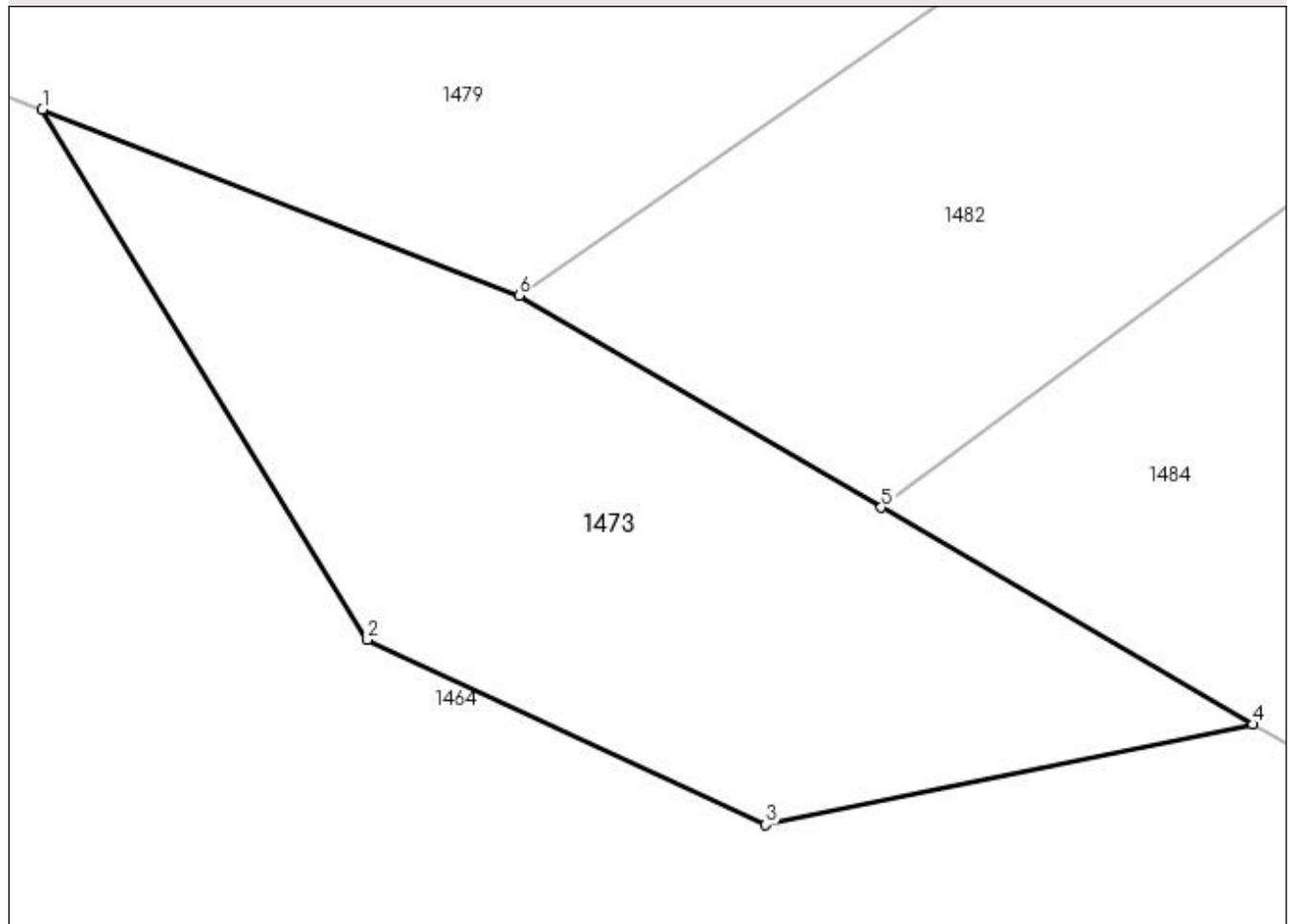
## Anexa Nr. 1 La Partea I

## Teren

Nr cadastral	Suprafaţa (mp)*	Observaţii / Referinţe
	200	

\* Suprafaţa este determinată în planul de proiecţie Stereo 70.

## DETALII LINIARE IMOBIL



## Date referitoare la teren

Crt	Categorie folosință	Intra vilan	Suprafața (mp)	Tarla	Parcelă	Nr. topo	Observații / Referințe
1	faneata	NU	200	64	3440/6	-	

## Lungime Segmente

1) Valorile lungimilor segmentelor sunt obținute din proiecție în plan.

Punct început	X / Y	Punct sfârșit	X / Y	Lungime segment (** (m)
1	449.187,59 512.787,093	2	449.195,73 512.773,822	15.569
2	449.195,73 512.773,822	3	449.205,702 512.769,19	10.995
3	449.205,702 512.769,19	4	449.217,896 512.771,704	12.45
4	449.217,896 512.771,704	5	449.208,597 512.777,135	10.769
5	449.208,597 512.777,135	6	449.199,524 512.782,434	10.507

Punct început	X / Y	Punct sfârșit	X / Y	Lungime segment (** (m)
6	449.199,524 512.782,434	1	449.187,59 512.787,093	12.811

\*\* Lungimile segmentelor sunt determinate în planul de proiecție Stereo 70 și sunt rotunjite la 1 milimetru.

\*\*\* Distanța dintre puncte este formată din segmente cumulate ce sunt mai mici decât valoarea 1 milimetru.





**DATE DESPRE IMOBILUL NR. 1474**

Oficiul de Cadastru și Publicitate Imobiliară SIBIU  
Biroul de Cadastru și Publicitate Imobiliară Medias

**A. Partea I. Descrierea imobilului**

TEREN Extravilan

Adresa: Jud. Sibiu

Nr. Crt	Nr cadastral Nr. topografic	Suprafața* (mp)	Observații / Referințe
A1		3.900	Sector cadastral:54 Teren neimprejmuit;

**B. Partea II. Proprietari și acte**

Inscrieri privitoare la dreptul de proprietate și alte drepturi reale	Referințe
/	
Act Administrativ nr. 952/6, din 26/05/1995 emis de CJSDPAT SIBIU (TITLU DE PROPRIETATE);	
B1	A1
Intabulare, drept de PROPRIETATE, dobandit prin Constituire, cota actuala 1/1 1) SABIA ANA	

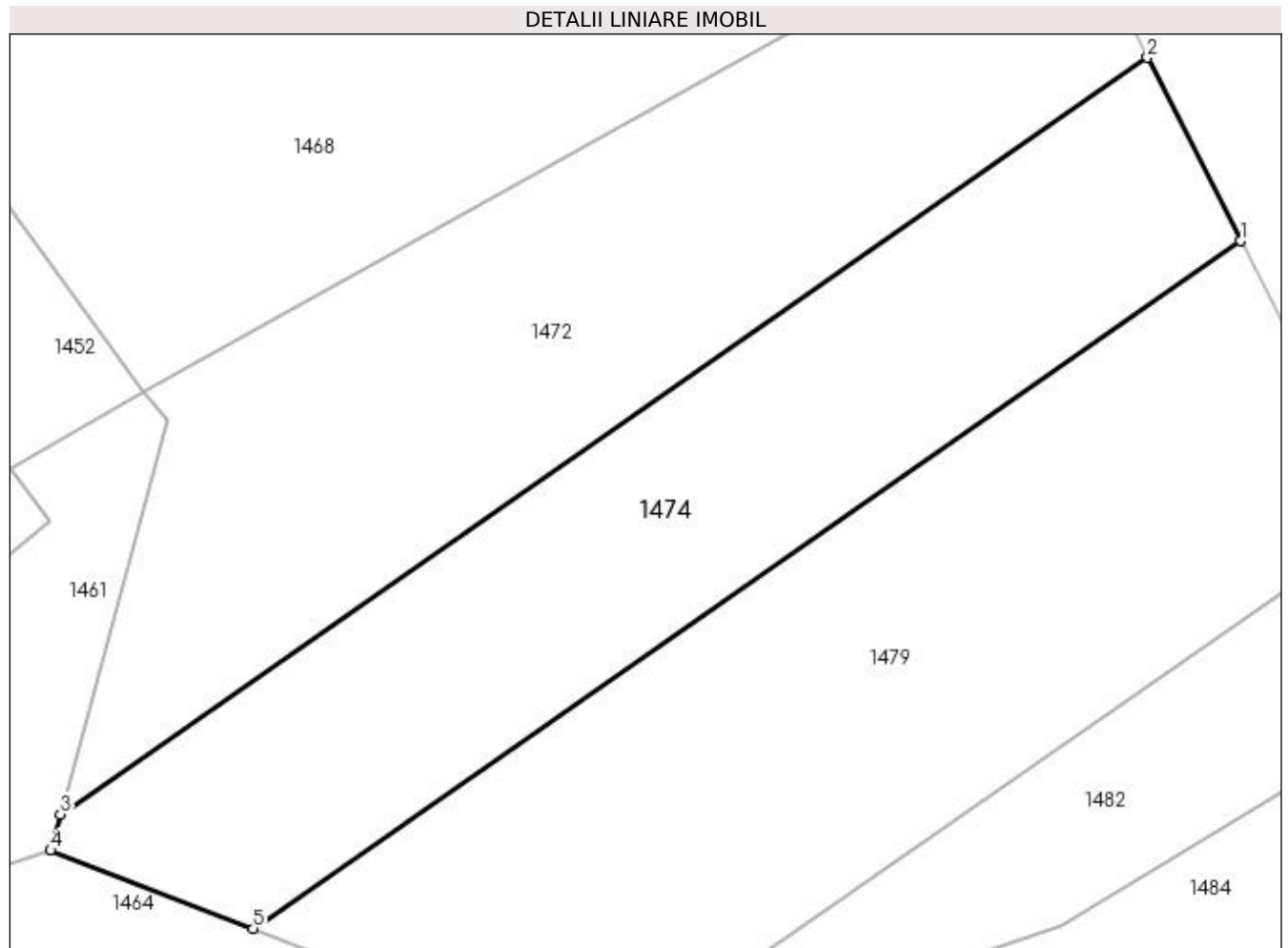
**C. Partea III. SARCINI .**

Inscrieri privind dezmembramintele dreptului de proprietate, drepturi reale de garanție și sarcini	Referințe
NU SUNT	

**Anexa Nr. 1 La Partea I****Teren**

Nr cadastral	Suprafața (mp)*	Observații / Referințe
	3.900	

\* Suprafața este determinată în planul de proiecție Stereo 70.

**Date referitoare la teren**

Crt	Categorie folosință	Intra vilan	Suprafața (mp)	Tarla	Parcelă	Nr. topo	Observații / Referințe
1	faneata	NU	3.900	64	3440/2	-	

**Lungime Segmente**

1) Valorile lungimilor segmentelor sunt obținute din proiecție în plan.

Punct început	X / Y	Punct sfârșit	X / Y	Lungime segment (** (m)
1	449.277,326 512.882,922	2	449.265,962 512.905,316	25.112
2	449.265,962 512.905,316	3	449.133,144 512.812,893	161.811
3	449.133,144 512.812,893	4	449.131,948 512.808,5	4.552
4	449.131,948 512.808,5	5	449.156,695 512.798,979	26.515
5	449.156,695 512.798,979	1	449.277,326 512.882,922	146.963

**\*\* Lungimile segmentelor sunt determinate în planul de proiecție Stereo 70 și sunt rotunjite la 1 milimetru.**

**\*\*\* Distanța dintre puncte este formată din segmente cumulate ce sunt mai mici decât valoarea 1 milimetru.**



**DATE DESPRE IMOBILUL NR. 1475**

Oficiul de Cadastru și Publicitate Imobiliară SIBIU  
Biroul de Cadastru și Publicitate Imobiliară Medias

**A. Partea I. Descrierea imobilului**

TEREN Extravilan

Adresa: Jud. Sibiu

Nr. Crt	Nr cadastral Nr. topografic	Suprafața* (mp)	Observații / Referințe
A1		14.287	Sector cadastral:54 Teren neimpregmuit;

**B. Partea II. Proprietari și acte**

Inscrieri privitoare la dreptul de proprietate și alte drepturi reale		Referințe
/		
Act Normativ nr. 7, din 13/03/1996 emis de PARLAMENTUL ROMANIEI (lege);		
B1	Inscrierea provizorie, drept de PROPRIETATE, dobandit prin Lege, cota actuala 1/1 1) <b>MUNICIPIUL MEDIAȘ</b> , CIF:4240677, proprietar neidentificat	A1

**C. Partea III. SARCINI .**

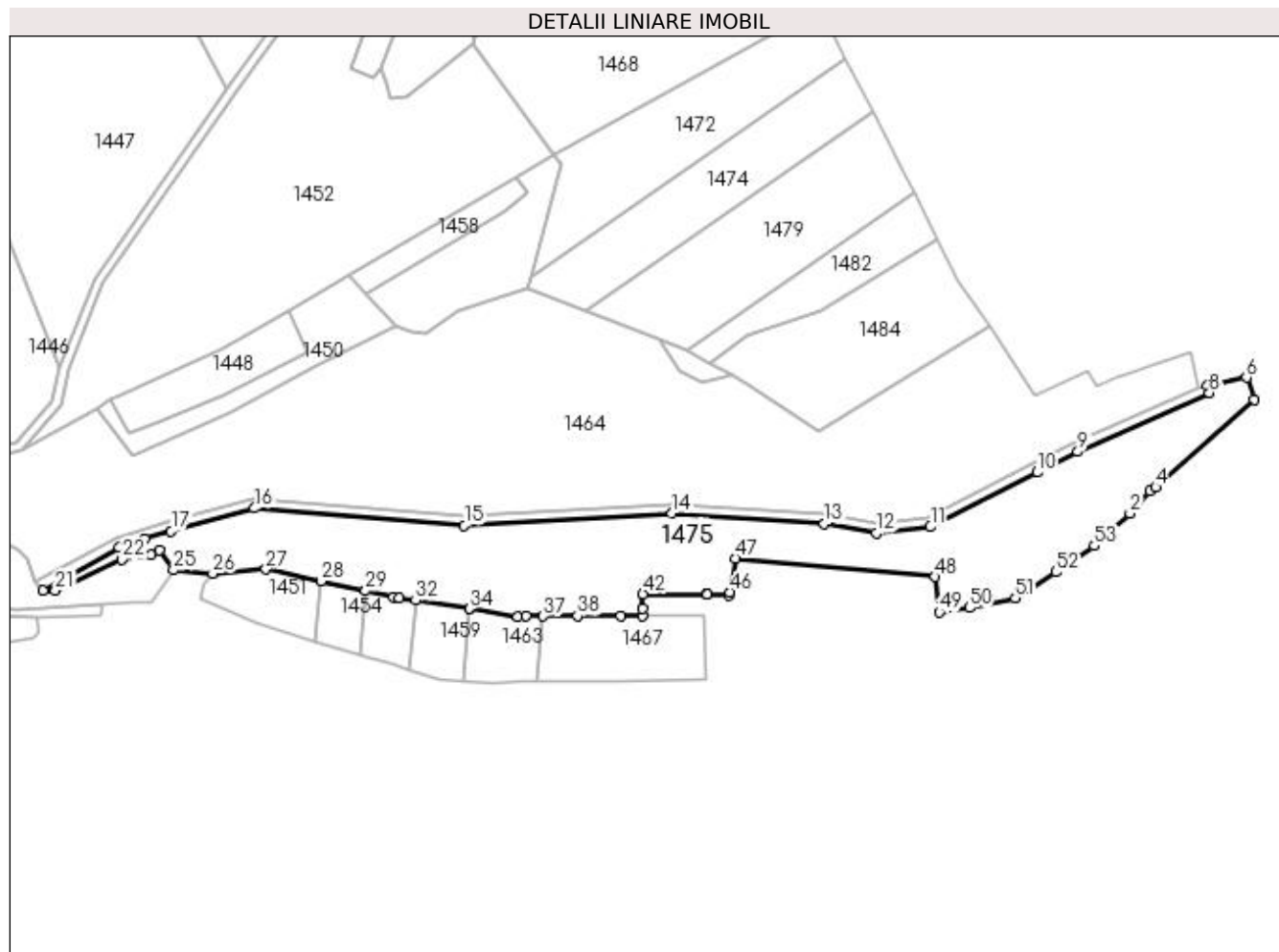
Inscrieri privind dezmembramintele dreptului de proprietate, drepturi reale de garanție și sarcini	Referințe
NU SUNT	

## Anexa Nr. 1 La Partea I

## Teren

Nr cadastral	Suprafața (mp)*	Observații / Referințe
	14.287	

\* Suprafața este determinată în planul de proiecție Stereo 70.



## Date referitoare la teren

Crt	Categorie folosință	Intra vilan	Suprafața (mp)	Tarla	Parcelă	Nr. topo	Observații / Referințe
1	faneata	NU	14.287	64	3444	-	

## Lungime Segmente

1) Valorile lungimilor segmentelor sunt obținute din proiecție în plan.

Punct început	X / Y	Punct sfârșit	X / Y	Lungime segment	Punct început	X / Y	Punct sfârșit	X / Y	Lungime segment	Punct început	X / Y	Punct sfârșit	X / Y	Lungime segment
1	449.377,698 512.706,225	2	449.385,789 512.713,682	11.004	2	449.385,789 512.713,682	3	449.394,446 512.723,005	12.722	3	449.394,446 512.723,005	4	449.396,685 512.724,707	2.813
4	449.396,685 512.724,707	5	449.438,165 512.761,729	55.598	5	449.438,165 512.761,729	6	449.434,979 512.770,873	9.683	6	449.434,979 512.770,873	7	449.418,526 512.767,572	16.781
7	449.418,526 512.767,572	8	449.419,249 512.764,488	3.168	8	449.419,249 512.764,488	9	449.363,87 512.739,599	60.715	9	449.363,87 512.739,599	10	449.346,774 512.730,903	19.18
10	449.346,774 512.730,903	11	449.301,704 512.707,977	50.566	11	449.301,704 512.707,977	12	449.278,867 512.705,472	22.974	12	449.278,867 512.705,472	13	449.256,949 512.709,177	22.229
13	449.256,949 512.709,177	14	449.192,822 512.713,734	64.289	14	449.192,822 512.713,734	15	449.105,218 512.708,53	87.759	15	449.105,218 512.708,53	16	449.016,759 512.715,789	88.757
16	449.016,759 512.715,789	17	448.981,654 512.706,19	36.393	17	448.981,654 512.706,19	18	448.970,558 512.702,746	11.618	18	448.970,558 512.702,746	19	448.959,592 512.699,343	11.482

Punct început	X / Y	Punct sfârșit	X / Y	Lungime segment	Punct început	X / Y	Punct sfârșit	X / Y	Lungime segment	Punct început	X / Y	Punct sfârșit	X / Y	Lungime segment
19	448.959,592 512.699,343	20	448.927,699 512.681,087	36.749	20	448.927,699 512.681,087	21	448.932,728 512.681,087	5.029	21	448.932,728 512.681,087	22	448.960,798 512.694,184	30.975
22	448.960,798 512.694,184	23	448.972,972 512.696,121	12.327	23	448.972,972 512.696,121	24	448.976,539 512.698,291	4.175	24	448.976,539 512.698,291	25	448.982,668 512.689,748	10.514
25	448.982,668 512.689,748	26	448.999,128 512.688,322	16.522	26	448.999,128 512.688,322	27	449.021,614 512.690,057	22.552	27	449.021,614 512.690,057	28	449.044,804 512.685,048	23.726
28	449.044,804 512.685,048	29	449.063,61 512.680,985	19.239	29	449.063,61 512.680,985	30	449.075,505 512.678,416	12.169	30	449.075,505 512.678,416	31	449.077,847 512.678,048	2.371
31	449.077,847 512.678,048	32	449.084,687 512.676,975	6.924	32	449.084,687 512.676,975	33	449.107,339 512.673,419	22.93	33	449.107,339 512.673,419	34	449.107,343 512.673,418	0.004
34	449.107,343 512.673,418	35	449.127,832 512.670,202	20.74	35	449.127,832 512.670,202	36	449.131,235 512.670,226	3.403	36	449.131,235 512.670,226	37	449.138,471 512.670,277	7.236
37	449.138,471 512.670,277	38	449.152,966 512.670,379	14.496	38	449.152,966 512.670,379	39	449.171,159 512.670,508	18.193	39	449.171,159 512.670,508	40	449.180,185 512.670,572	9.026
40	449.180,185 512.670,572	41	449.180,288 512.673,423	2.853	41	449.180,288 512.673,423	42	449.180,515 512.679,716	6.297	42	449.180,515 512.679,716	43	449.207,115 512.679,481	26.601
43	449.207,115 512.679,481	44	449.207,623 512.679,477	0.508	44	449.207,623 512.679,477	45	449.216,932 512.679,077	9.317	45	449.216,932 512.679,077	46	449.217,146 512.680,348	1.288
46	449.217,146 512.680,348	47	449.219,565 512.694,698	14.553	47	449.219,565 512.694,698	48	449.303,747 512.686,945	84.538	48	449.303,747 512.686,945	49	449.305,487 512.671,977	15.068
49	449.305,487 512.671,977	50	449.318,228 512.673,826	12.874	50	449.318,228 512.673,826	51	449.337,584 512.677,97	19.795	51	449.337,584 512.677,97	52	449.354,618 512.688,887	20.231
52	449.354,618 512.688,887	53	449.370,781 512.700,034	19.635	53	449.370,781 512.700,034	1	449.377,698 512.706,225	9.282					

\*\* Lungimile segmentelor sunt determinate în planul de proiecție Stereo 70 și sunt rotunjite la 1 milimetru.

\*\*\* Distanța dintre puncte este formată din segmente cumulate ce sunt mai mici decât valoarea 1 milimetru.





**DATE DESPRE IMOBILUL NR. 1476**

Oficiul de Cadastru și Publicitate Imobiliară SIBIU  
Biroul de Cadastru și Publicitate Imobiliară Medias

**A. Partea I. Descrierea imobilului**

TEREN Necunoscut

Adresa: Loc. Medias, Jud. Sibiu

Nr. Crt	Nr cadastral Nr. topografic	Suprafața* (mp)	Observații / Referințe
A1		1.113	Sector cadastral:54 Teren neimprejmuit;

**B. Partea II. Proprietari și acte**

Inscrieri privitoare la dreptul de proprietate și alte drepturi reale		Referințe
/		
Act Normativ nr. 7, din 13/03/1996 emis de PARLAMENTUL ROMANIEI (lege);		
B1	Inscrierea provizorie, drept de PROPRIETATE, dobandit prin Lege, cota actuala 1/1 1) <b>MUNICIPIUL MEDIAȘ</b> , CIF:4240677, proprietar neidentificat	A1

**C. Partea III. SARCINI .**

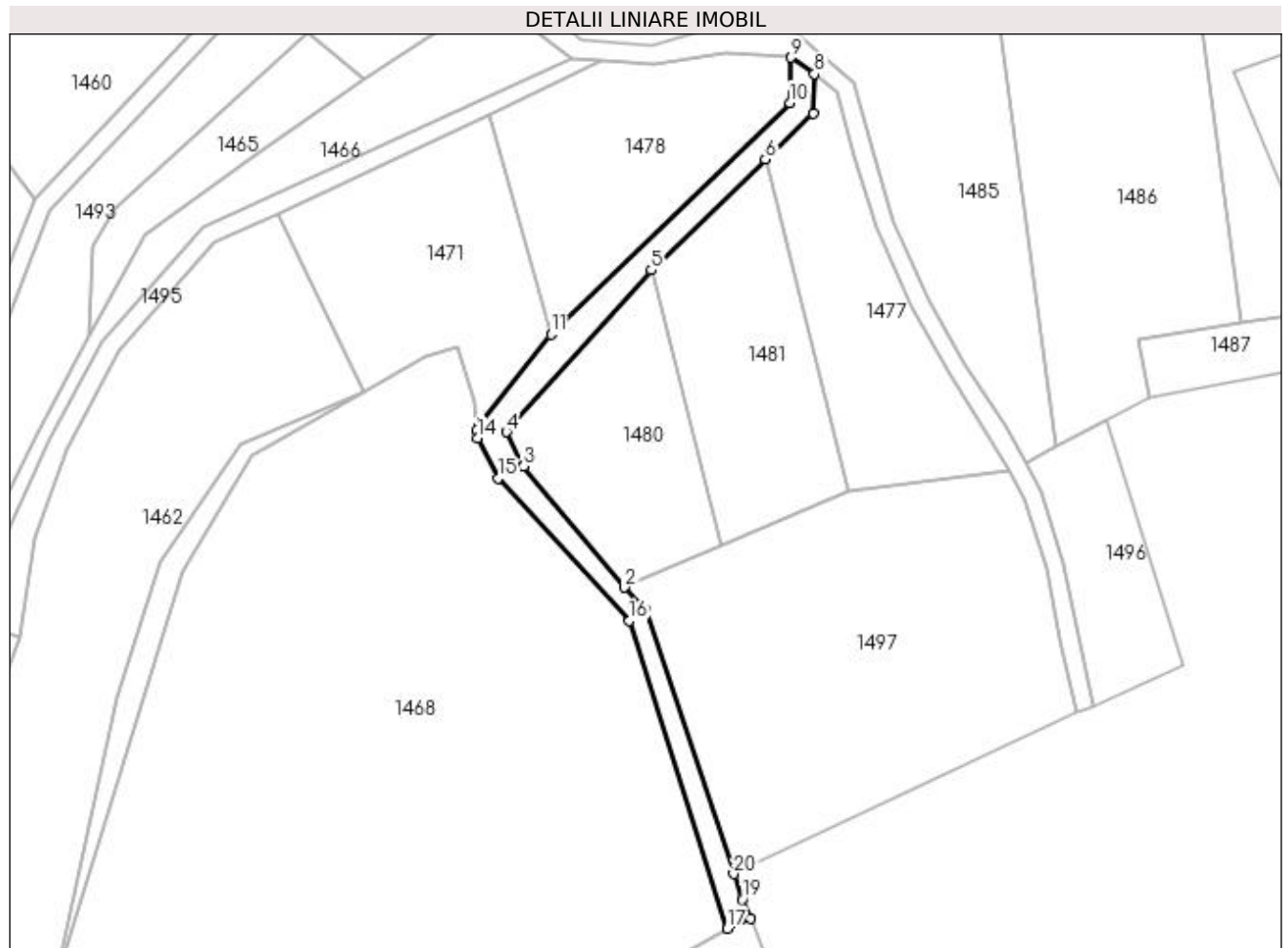
Inscrieri privind dezmembramintele dreptului de proprietate, drepturi reale de garanție și sarcini	Referințe
NU SUNT	

## Anexa Nr. 1 La Partea I

## Teren

Nr cadastral	Suprafaţa (mp)*	Observaţii / Referinţe
	1.113	

\* Suprafaţa este determinată în planul de proiecţie Stereo 70.



## Date referitoare la teren

Crt	Categorie folosinţă	Intravilan	Suprafaţa (mp)	Tarla	Parcelă	Nr. topo	Observaţii / Referinţe
1	drum	NU	1.070	64	3428	-	
2	drum	DA	43	64	3428	-	

## Lungime Segmente

1) Valorile lungimilor segmentelor sunt obţinute din proiecţie în plan.

Punct început	X / Y	Punct sfârşit	X / Y	Lungime segment (** (m)
1	449.233,759 512.991,149	2	449.229,183 512.996,101	6.743
2	449.229,183 512.996,101	3	449.207,985 513.021,57	33.137
3	449.207,985 513.021,57	4	449.204,304 513.028,759	8.076
4	449.204,304 513.028,759	5	449.234,806 513.062,798	45.706

Punct început	X / Y	Punct sfârşit	X / Y	Lungime segment (** (m)
5	449.234,806 513.062,798	6	449.258,814 513.086,093	33.452
6	449.258,814 513.086,093	7	449.268,842 513.095,823	13.973
7	449.268,842 513.095,823	8	449.269,145 513.104,069	8.251
8	449.269,145 513.104,069	9	449.264,268 513.107,506	5.967
9	449.264,268 513.107,506	10	449.263,919 513.098,013	9.499
10	449.263,919 513.098,013	11	449.213,738 513.049,322	69.921
11	449.213,738 513.049,322	12	449.198,713 513.030,636	23.978
12	449.198,713 513.030,636	13	449.198,048 513.029,104	1.671
13	449.198,048 513.029,104	14	449.198,208 513.027,507	1.605
14	449.198,208 513.027,507	15	449.202,54 513.019,05	9.502
15	449.202,54 513.019,05	16	449.230,218 512.989,087	40.79
16	449.230,218 512.989,087	17	449.250,852 512.924,371	67.926
17	449.250,852 512.924,371	18	449.255,676 512.926,472	5.262
18	449.255,676 512.926,472	19	449.253,937 512.930,466	4.356
19	449.253,937 512.930,466	20	449.252,155 512.935,823	5.646
20	449.252,155 512.935,823	1	449.233,759 512.991,149	58.304

\*\* Lungimile segmentelor sunt determinate în planul de proiecție Stereo 70 și sunt rotunjite la 1 milimetru.

\*\*\* Distanța dintre puncte este formată din segmente cumulate ce sunt mai mici decât valoarea 1 milimetru.



**DATE DESPRE IMOBILUL NR. 1477**

Oficiul de Cadastru și Publicitate Imobiliară SIBIU  
Biroul de Cadastru și Publicitate Imobiliară Medias

**A. Partea I. Descrierea imobilului**

TEREN Necunoscut

Adresa: Loc. Medias, Jud. Sibiu

Nr. Crt	Nr cadastral Nr. topografic	Suprafața* (mp)	Observații / Referințe
A1		1.861	Sector cadastral:54 Teren neimprejmuit;

**B. Partea II. Proprietari și acte**

Inscrieri privitoare la dreptul de proprietate și alte drepturi reale	Referințe
/	
Act Administrativ nr. 598/6, din 30/05/1995 emis de CJSDPAT SIBIU (TITLU DE PROPRIETATE);	
B1	A1
Intabulare, drept de PROPRIETATE, dobandit prin Reconstituire, cota actuala 1/1 1) BUCȘE CORNEL	

**C. Partea III. SARCINI .**

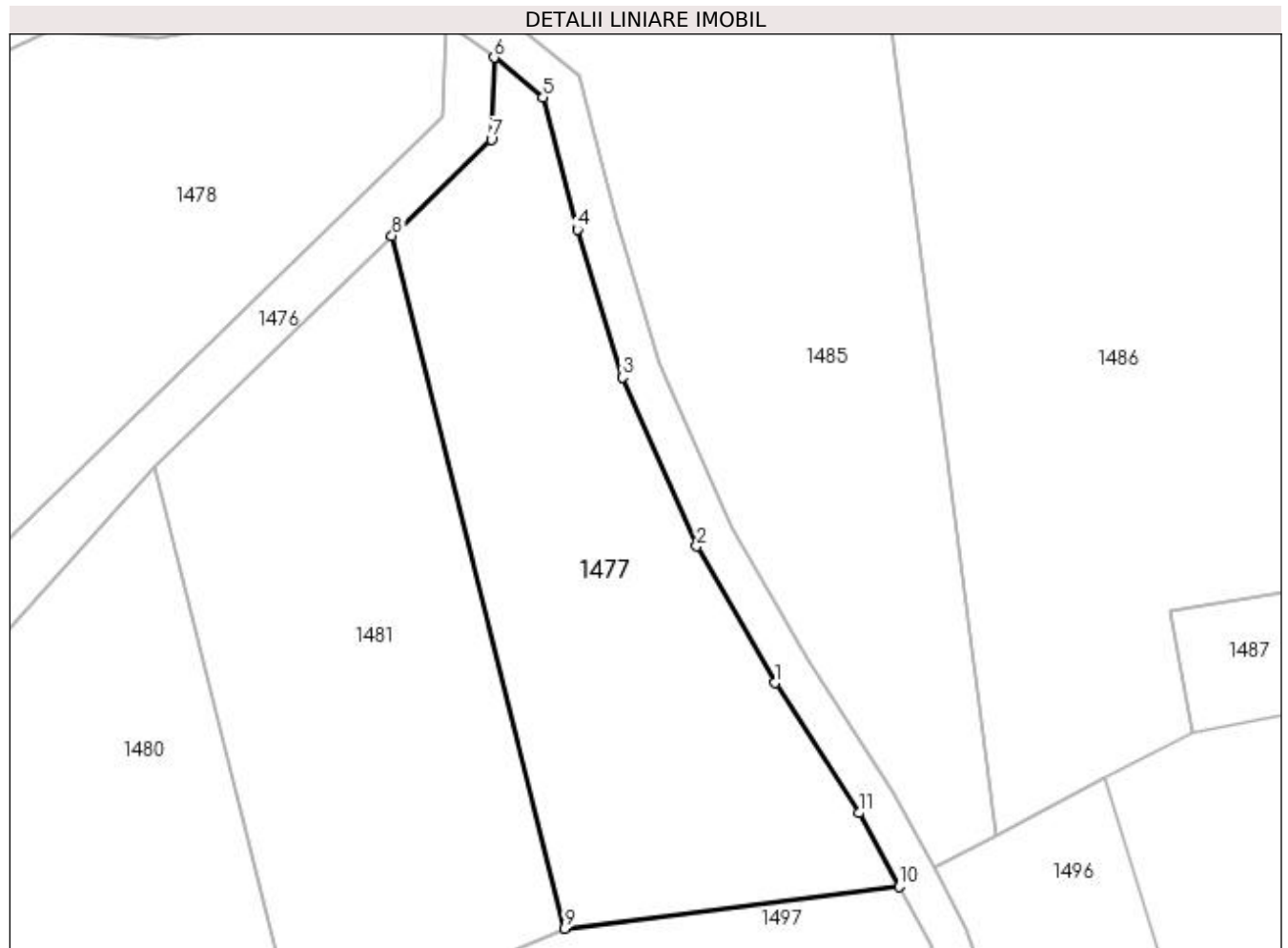
Inscrieri privind dezmembramintele dreptului de proprietate, drepturi reale de garanție și sarcini	Referințe
NU SUNT	

## Anexa Nr. 1 La Partea I

## Teren

Nr cadastral	Suprafața (mp)*	Observații / Referințe
	1.861	

\* Suprafața este determinată în planul de proiecție Stereo 70.



## Date referitoare la teren

Crt	Categorie folosință	Intra vilan	Suprafața (mp)	Tarla	Parcelă	Nr. topo	Observații / Referințe
1	faneata	NU	1.852	64	3424/4/2	-	DIFERENTA DE SUPRAFATA LA ID 1485
2	faneata	DA	9	64	3424/4/2	-	

## Lungime Segmente

1) Valorile lungimilor segmentelor sunt obținute din proiecție în plan.

Punct început	X / Y	Punct sfârșit	X / Y	Lungime segment (** (m)
1	449.297,47 513.040,991	2	449.289,568 513.054,764	15.879
2	449.289,568 513.054,764	3	449.282,085 513.071,816	18.622
3	449.282,085 513.071,816	4	449.277,542 513.086,708	15.569
4	449.277,542 513.086,708	5	449.274,08 513.100,056	13.79

Punct început	X / Y	Punct sfârșit	X / Y	Lungime segment (** (m)
5	449.274,08 513.100,056	6	449.269,145 513.104,069	6.361
6	449.269,145 513.104,069	7	449.268,842 513.095,823	8.251
7	449.268,842 513.095,823	8	449.258,814 513.086,093	13.973
8	449.258,814 513.086,093	9	449.276,226 513.016,208	72.021
9	449.276,226 513.016,208	10	449.310,005 513.020,471	34.047
10	449.310,005 513.020,471	11	449.305,964 513.027,87	8.431
11	449.305,964 513.027,87	1	449.297,47 513.040,991	15.631

\*\* Lungimile segmentelor sunt determinate în planul de proiecție Stereo 70 și sunt rotunjite la 1 milimetru.

\*\*\* Distanța dintre puncte este formată din segmente cumulate ce sunt mai mici decât valoarea 1 milimetru.





**DATE DESPRE IMOBILUL NR. 1478**

Oficiul de Cadastru și Publicitate Imobiliară SIBIU  
Biroul de Cadastru și Publicitate Imobiliară Medias

**A. Partea I. Descrierea imobilului**

TEREN Necunoscut

Adresa: Loc. Medias, Jud. Sibiu

Nr. Crt	Nr cadastral Nr. topografic	Suprafața* (mp)	Observații / Referințe
A1		2.000	Sector cadastral:54 Teren neimprejmuit;

**B. Partea II. Proprietari și acte**

Inscrieri privitoare la dreptul de proprietate și alte drepturi reale	Referințe
/	
Act Administrativ nr. 928/6, din 24/05/1995 emis de CJSDPAT SIBIU (TITLU DE PROPRIETATE);	
B1	A1
Intabulare, drept de PROPRIETATE, dobandit prin Constituire, cota actuala 1/1 1) BRUSLEA IOAN	

**C. Partea III. SARCINI .**

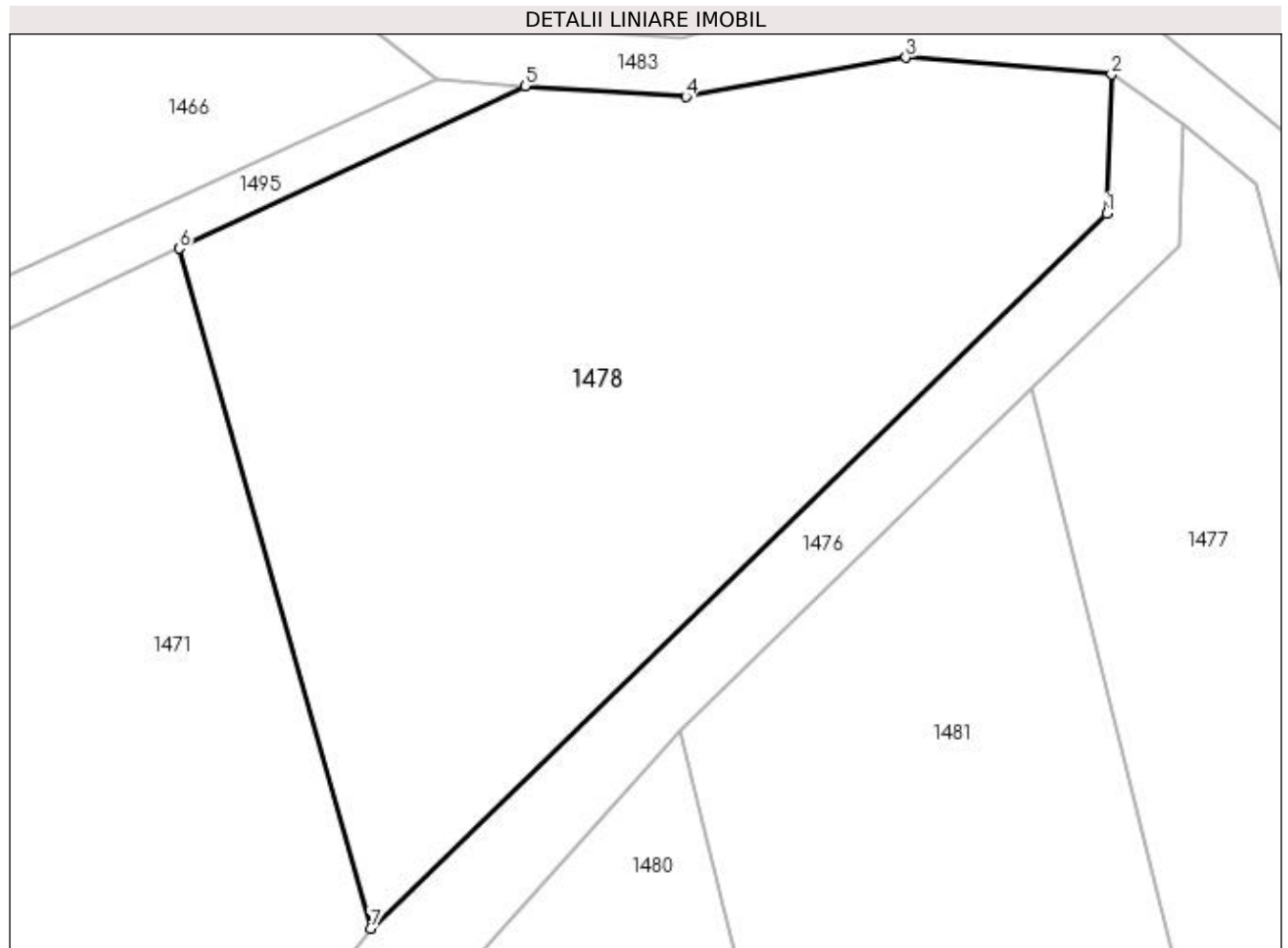
Inscrieri privind dezmembramintele dreptului de proprietate, drepturi reale de garanție și sarcini	Referințe
NU SUNT	

## Anexa Nr. 1 La Partea I

## Teren

Nr cadastral	Suprafața (mp)*	Observații / Referințe
	2.000	

\* Suprafața este determinată în planul de proiecție Stereo 70.



## Date referitoare la teren

Crt	Categorie folosință	Intravilan	Suprafața (mp)	Tarla	Parcelă	Nr. topo	Observații / Referințe
1	faneata	NU	935	64	3433/3	-	
2	faneata	DA	1.065	64	3433/3	-	

## Lungime Segmente

1) Valorile lungimilor segmentelor sunt obținute din proiecție în plan.

Punct început	X / Y	Punct sfârșit	X / Y	Lungime segment (** (m)
1	449.263,919 513.098,013	2	449.264,268 513.107,506	9.499
2	449.264,268 513.107,506	3	449.250,235 513.108,652	14.079
3	449.250,235 513.108,652	4	449.235,242 513.105,98	15.23
4	449.235,242 513.105,98	5	449.224,259 513.106,719	11.008

Punct început	X / Y	Punct sfârșit	X / Y	Lungime segment (** (m)
5	449.224,259 513.106,719	6	449.200,697 513.095,653	26.032
6	449.200,697 513.095,653	7	449.213,738 513.049,322	48.131
7	449.213,738 513.049,322	1	449.263,919 513.098,013	69.921

\*\* Lungimile segmentelor sunt determinate în planul de proiecție Stereo 70 și sunt rotunjite la 1 milimetru.

\*\*\* Distanța dintre puncte este formată din segmente cumulate ce sunt mai mici decât valoarea 1 milimetru.



**DATE DESPRE IMOBILUL NR. 1479**

Oficiul de Cadastru și Publicitate Imobiliară SIBIU  
Biroul de Cadastru și Publicitate Imobiliară Medias

**A. Partea I. Descrierea imobilului**

TEREN Extravilan

Adresa: Jud. Sibiu

Nr. Crt	Nr cadastral Nr. topografic	Suprafața* (mp)	Observații / Referințe
A1		5.000	Sector cadastral:54 Teren neimprejmuit;

**B. Partea II. Proprietari și acte**

Inscrieri privitoare la dreptul de proprietate și alte drepturi reale	Referințe
/	
Act Administrativ nr. 672/6, din 29/05/1995 emis de CJSDPAT SIBIU (TITLU DE PROPRIETATE);	
B1	A1
Intabulare, drept de PROPRIETATE, dobândit prin Reconstituire, cota actuala 1/1 1) GASPAN ANA	

**C. Partea III. SARCINI .**

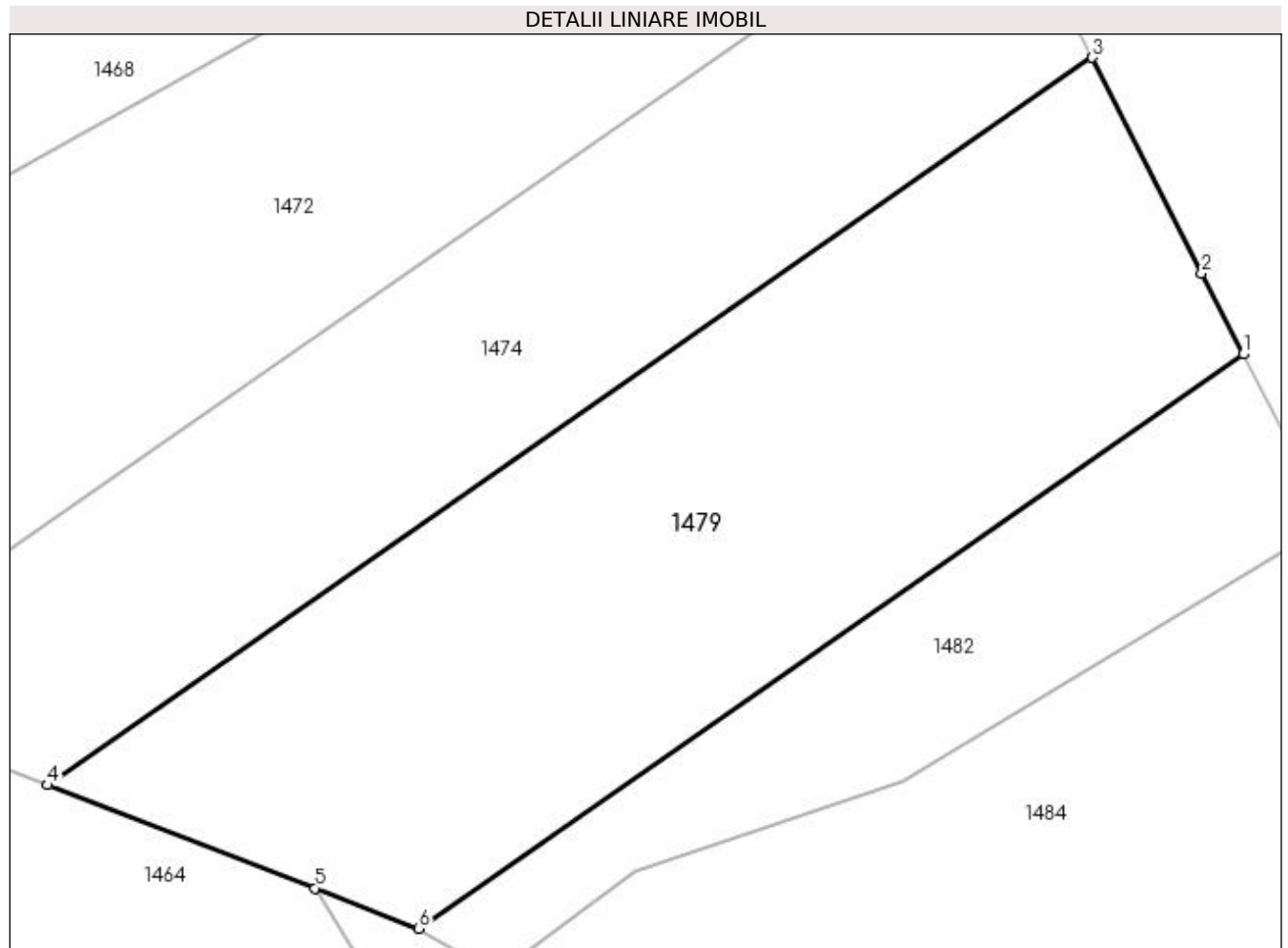
Inscrieri privind dezmembramintele dreptului de proprietate, drepturi reale de garanție și sarcini	Referințe
NU SUNT	

## Anexa Nr. 1 La Partea I

## Teren

Nr cadastral	Suprafața (mp)*	Observații / Referințe
	5.000	

\* Suprafața este determinată în planul de proiecție Stereo 70.



## Date referitoare la teren

Crt	Categorie folosință	Intra vilan	Suprafața (mp)	Tarla	Parcelă	Nr. topo	Observații / Referințe
1	faneata	NU	5.000	64	3440/3	-	

## Lungime Segmente

1) Valorile lungimilor segmentelor sunt obținute din proiecție în plan.

Punct început	X / Y	Punct sfârșit	X / Y	Lungime segment (** (m)
1	449.294,735 512.848,688	2	449.289,951 512.858,042	10.507
2	449.289,951 512.858,042	3	449.277,326 512.882,922	27.899
3	449.277,326 512.882,922	4	449.156,695 512.798,979	146.963
4	449.156,695 512.798,979	5	449.187,59 512.787,093	33.103
5	449.187,59 512.787,093	6	449.199,524 512.782,434	12.811

Punct început	X / Y	Punct sfârșit	X / Y	Lungime segment (** (m)
6	449.199,524 512.782,434	1	449.294,735 512.848,688	115.994

\*\* Lungimile segmentelor sunt determinate în planul de proiecție Stereo 70 și sunt rotunjite la 1 milimetru.

\*\*\* Distanța dintre puncte este formată din segmente cumulate ce sunt mai mici decât valoarea 1 milimetru.





**DATE DESPRE IMOBILUL NR. 1480**

Oficiul de Cadastru și Publicitate Imobiliară SIBIU  
Biroul de Cadastru și Publicitate Imobiliară Medias

**A. Partea I. Descrierea imobilului**

TEREN Extravilan

Adresa: Jud. Sibiu

Nr. Crt	Nr cadastral Nr. topografic	Suprafața* (mp)	Observații / Referințe
A1		1.600	Sector cadastral:54 Teren neimprejmuit;

**B. Partea II. Proprietari și acte**

Inscrieri privitoare la dreptul de proprietate și alte drepturi reale	Referințe
/	
Act Administrativ nr. 874/6, din 13/06/1995 emis de CJSDPAT SIBIU (TITLU DE PROPRIETATE);	
B1	A1
Intabulare, drept de PROPRIETATE, dobandit prin Constituire, cota actuala 1/1 1) ȚIȚEI IRINA	

**C. Partea III. SARCINI .**

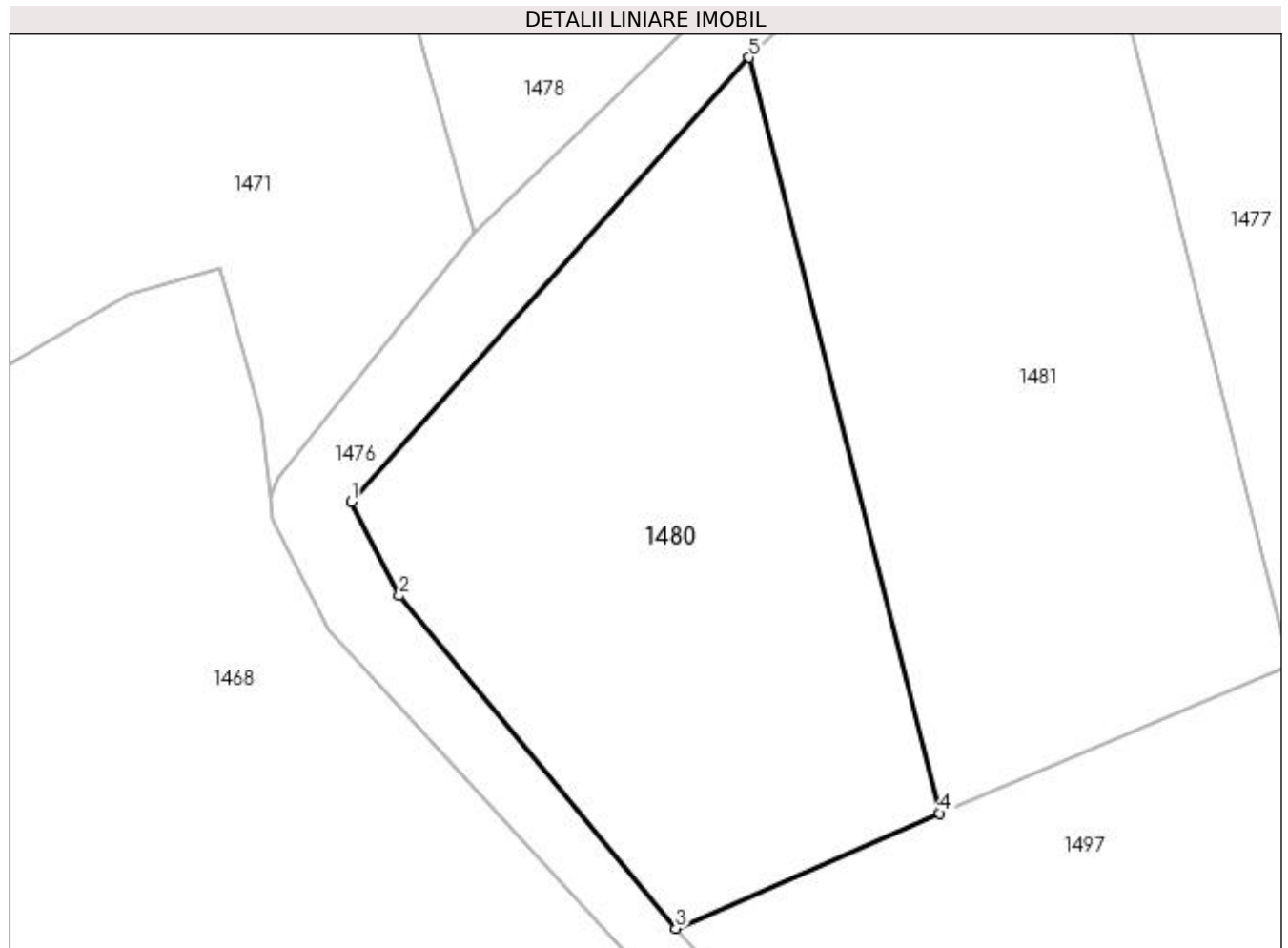
Inscrieri privind dezmembramintele dreptului de proprietate, drepturi reale de garanție și sarcini	Referințe
NU SUNT	

## Anexa Nr. 1 La Partea I

## Teren

Nr cadastral	Suprafața (mp)*	Observații / Referințe
	1.600	

\* Suprafața este determinată în planul de proiecție Stereo 70.



## Date referitoare la teren

Crt	Categorie folosință	Intravilan	Suprafața (mp)	Tarla	Parcelă	Nr. topo	Observații / Referințe
1	arabil	NU	1.600	64	3427/3	-	

## Lungime Segmente

1) Valorile lungimilor segmentelor sunt obținute din proiecție în plan.

Punct început	X / Y	Punct sfârșit	X / Y	Lungime segment (** (m)
1	449.204,304 513.028,759	2	449.207,985 513.021,57	8.076
2	449.207,985 513.021,57	3	449.229,183 512.996,101	33.137
3	449.229,183 512.996,101	4	449.249,4 513.004,926	22.058
4	449.249,4 513.004,926	5	449.234,806 513.062,798	59.684
5	449.234,806 513.062,798	1	449.204,304 513.028,759	45.706

**\*\* Lungimile segmentelor sunt determinate în planul de proiecție Stereo 70 și sunt rotunjite la 1 milimetru.**

**\*\*\* Distanța dintre puncte este formată din segmente cumulate ce sunt mai mici decât valoarea 1 milimetru.**



**DATE DESPRE IMOBILUL NR. 1481**

Oficiul de Cadastru și Publicitate Imobiliară SIBIU  
Biroul de Cadastru și Publicitate Imobiliară Medias

**A. Partea I. Descrierea imobilului**

TEREN Extravilan

Adresa: Jud. Sibiu

Nr. Crt	Nr cadastral Nr. topografic	Suprafața* (mp)	Observații / Referințe
A1		1.900	Sector cadastral:54 Teren neimprejmuit;

**B. Partea II. Proprietari și acte**

Inscrieri privitoare la dreptul de proprietate și alte drepturi reale	Referințe
/	
Act Administrativ nr. 598/6, din 30/05/1995 emis de CJSDPAT SIBIU (TITLU DE PROPRIETATE);	
B1	A1
Intabulare, drept de PROPRIETATE, dobândit prin Reconstituire, cota actuala 1/1 1) BUCȘE CORNEL	

**C. Partea III. SARCINI .**

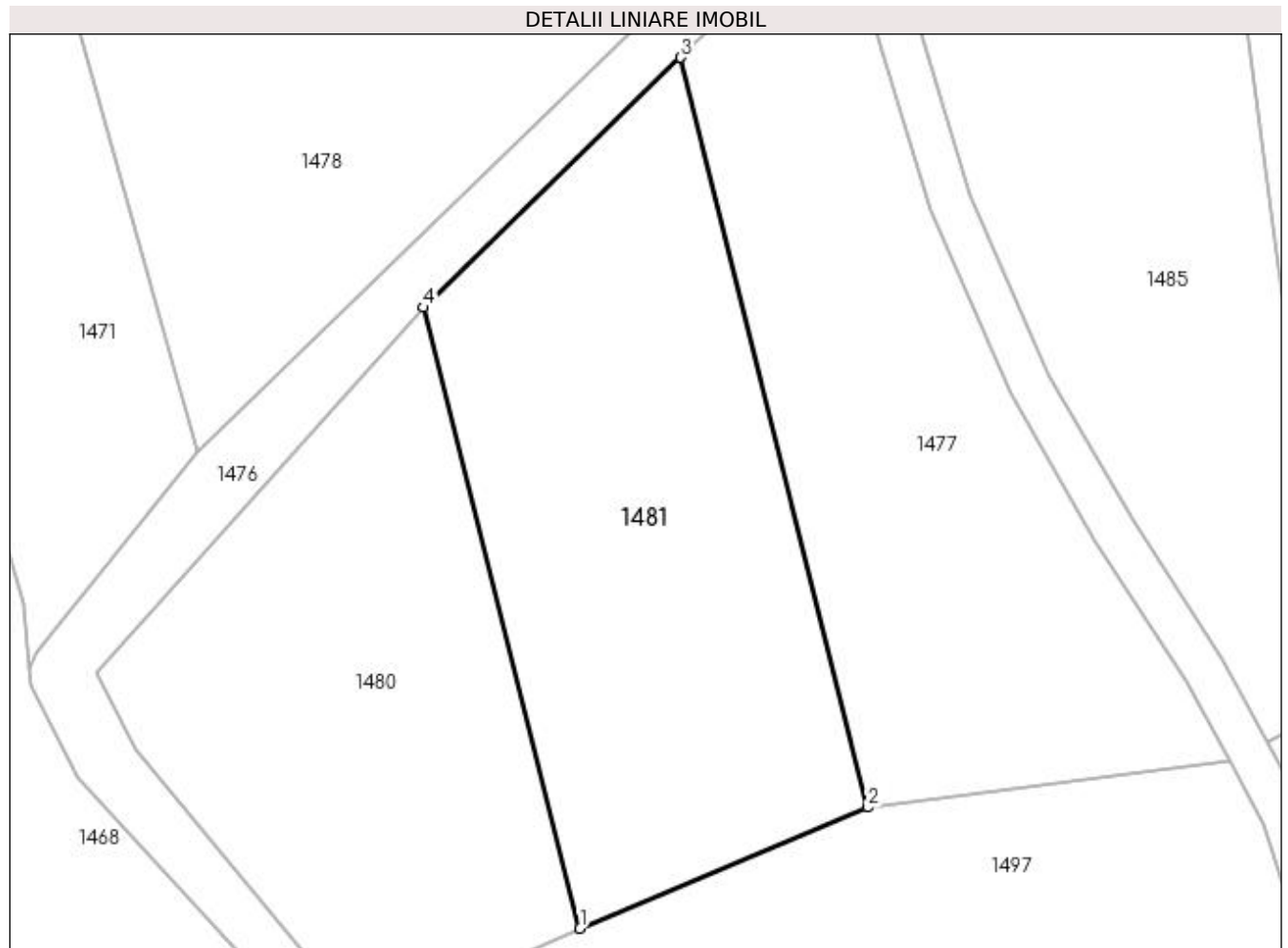
Inscrieri privind dezmembramintele dreptului de proprietate, drepturi reale de garanție și sarcini	Referințe
NU SUNT	

## Anexa Nr. 1 La Partea I

## Teren

Nr cadastral	Suprafața (mp)*	Observații / Referințe
	1.900	

\* Suprafața este determinată în planul de proiecție Stereo 70.



## Date referitoare la teren

Crt	Categorie folosință	Intra vilan	Suprafața (mp)	Tarla	Parcelă	Nr. topo	Observații / Referințe
1	faneata	NU	1.900	64	3433/4	-	taluz

## Lungime Segmente

1) Valorile lungimilor segmentelor sunt obținute din proiecție în plan.

Punct început	X / Y	Punct sfârșit	X / Y	Lungime segment (** (m)
1	449.249,4 513.004,926	2	449.276,226 513.016,208	29.103
2	449.276,226 513.016,208	3	449.258,814 513.086,093	72.021
3	449.258,814 513.086,093	4	449.234,806 513.062,798	33.452
4	449.234,806 513.062,798	1	449.249,4 513.004,926	59.684

**\*\* Lungimile segmentelor sunt determinate în planul de proiecție Stereo 70 și sunt rotunjite la 1 milimetru.**

**\*\*\* Distanța dintre puncte este formată din segmente cumulate ce sunt mai mici decât valoarea 1 milimetru.**





**DATE DESPRE IMOBILUL NR. 1482**

Oficiul de Cadastru și Publicitate Imobiliară SIBIU  
Biroul de Cadastru și Publicitate Imobiliară Medias

**A. Partea I. Descrierea imobilului**

TEREN Extravilan

Adresa: Jud. Sibiu

Nr. Crt	Nr cadastral Nr. topografic	Suprafața* (mp)	Observații / Referințe
A1		1.800	Sector cadastral:54 Teren neimprejmuit;

**B. Partea II. Proprietari și acte**

Inscrieri privitoare la dreptul de proprietate și alte drepturi reale	Referințe
/	
Act Administrativ nr. 573/6, din 22/05/1995 emis de CJSDPAT SIBIU (TITLU DE PROPRIETATE);	
B1	A1
Intabulare, drept de PROPRIETATE, dobândit prin Reconstituire, cota actuala 1/1 1) NEAMȚU VIOREL	

**C. Partea III. SARCINI .**

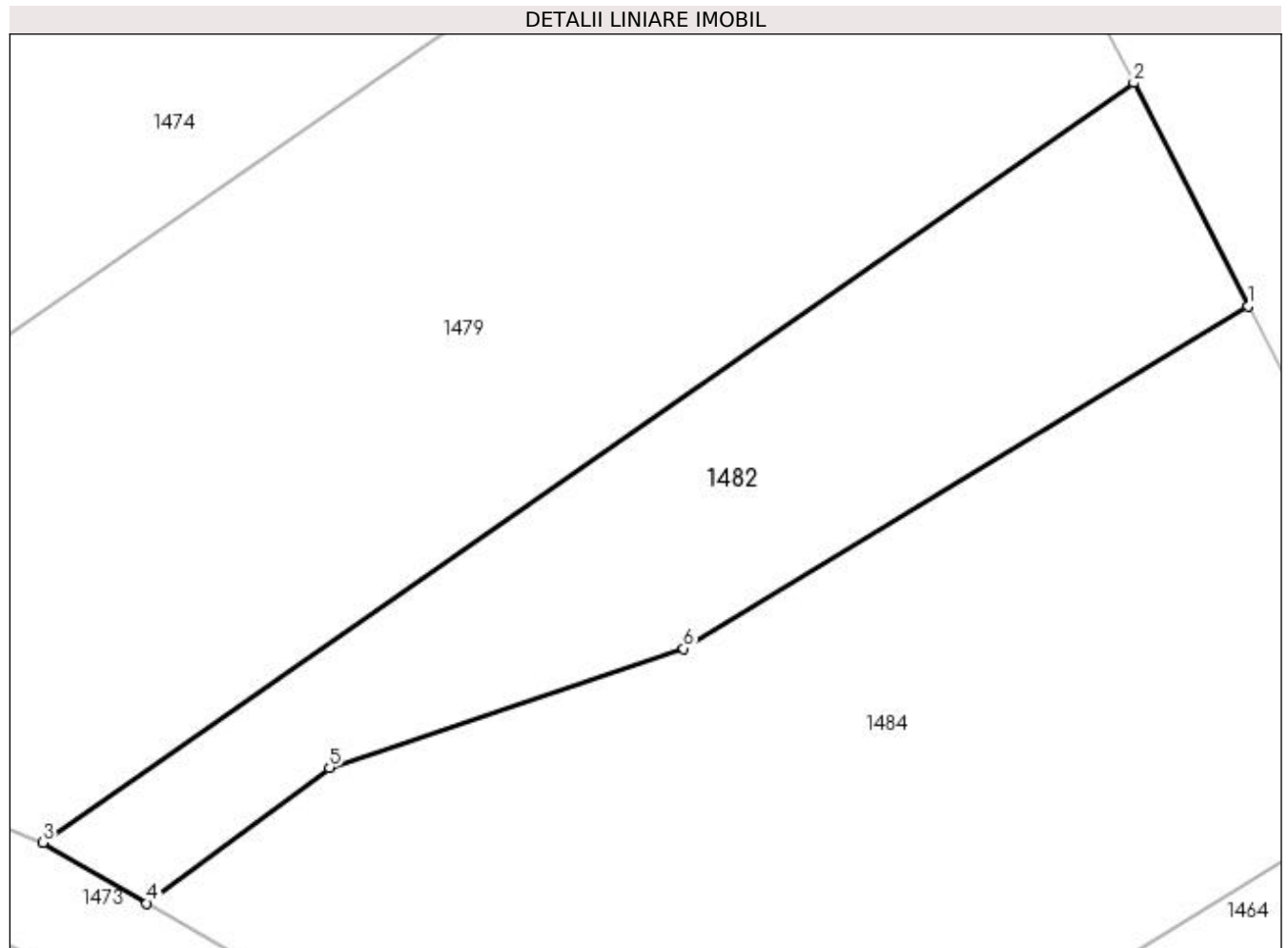
Inscrieri privind dezmembramintele dreptului de proprietate, drepturi reale de garanție și sarcini	Referințe
NU SUNT	

## Anexa Nr. 1 La Partea I

## Teren

Nr cadastral	Suprafața (mp)*	Observații / Referințe
	1.800	

\* Suprafața este determinată în planul de proiecție Stereo 70.



## Date referitoare la teren

Crt	Categorie folosință	Intra vilan	Suprafața (mp)	Tarla	Parcelă	Nr. topo	Observații / Referințe
1	faneata	NU	1.800	64	3440/4	-	

## Lungime Segmente

1) Valorile lungimilor segmentelor sunt obținute din proiecție în plan.

Punct început	X / Y	Punct sfârșit	X / Y	Lungime segment (** (m)
1	449.304,692 512.829,219	2	449.294,735 512.848,688	21.867
2	449.294,735 512.848,688	3	449.199,524 512.782,434	115.994
3	449.199,524 512.782,434	4	449.208,597 512.777,135	10.507
4	449.208,597 512.777,135	5	449.224,521 512.788,979	19.846
5	449.224,521 512.788,979	6	449.255,446 512.799,354	32.619

Punct început	X / Y	Punct sfârşit	X / Y	Lungime segment (** (m)
6	449.255,446 512.799,354	1	449.304,692 512.829,219	57.594

\*\* Lungimile segmentelor sunt determinate în planul de proiecţie Stereo 70 şi sunt rotunjite la 1 milimetru.

\*\*\* Distanţa dintre puncte este formată din segmente cumulate ce sunt mai mici decât valoarea 1 milimetru.



**DATE DESPRE IMOBILUL NR. 1483**

Oficiul de Cadastru și Publicitate Imobiliară SIBIU  
Biroul de Cadastru și Publicitate Imobiliară Medias

**A. Partea I. Descrierea imobilului**

TEREN Necunoscut

Adresa: Loc. Medias, Jud. Sibiu

Nr. Crt	Nr cadastral Nr. topografic	Suprafața* (mp)	Observații / Referințe
A1		1.151	Sector cadastral:54 Teren neimprejmuit;

**B. Partea II. Proprietari și acte**

Inscrieri privitoare la dreptul de proprietate și alte drepturi reale		Referințe
/		
Act Normativ nr. 7, din 13/03/1996 emis de PARLAMENTUL ROMANIEI (lege);		
B1	Inscrierea provizorie, drept de PROPRIETATE, dobandit prin Lege, cota actuala 1/1 1) <b>MUNICIPIUL MEDIAȘ</b> , CIF:4240677, proprietar neidentificat	A1

**C. Partea III. SARCINI .**

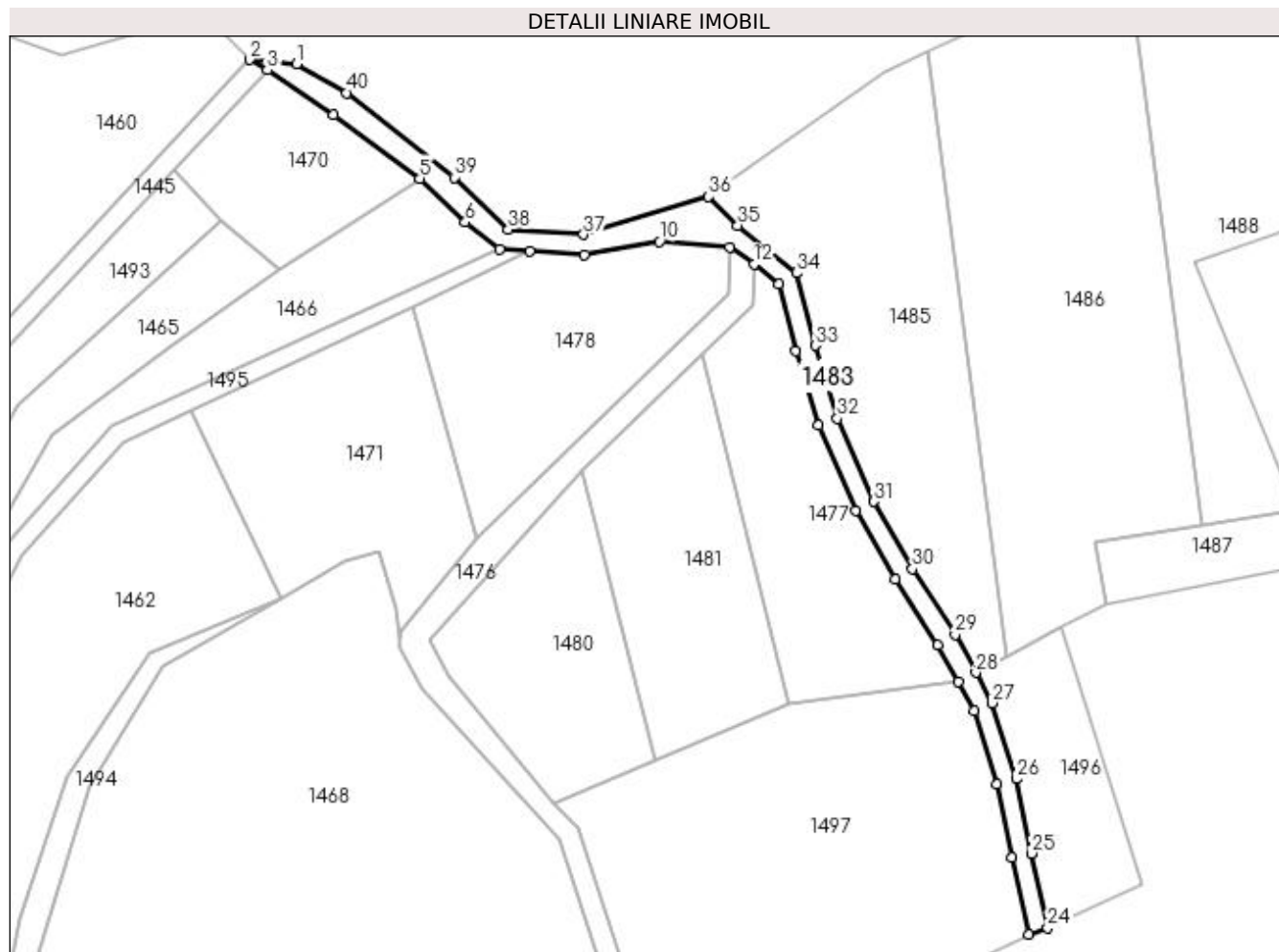
Inscrieri privind dezmembramintele dreptului de proprietate, drepturi reale de garanție și sarcini	Referințe
NU SUNT	

## Anexa Nr. 1 La Partea I

## Teren

Nr cadastral	Suprafața (mp)*	Observații / Referințe
	1.151	

\* Suprafața este determinată în planul de proiecție Stereo 70.



## Date referitoare la teren

Crt	Categorie folosință	Intra vilan	Suprafața (mp)	Tarla	Parcelă	Nr. topo	Observații / Referințe
1	drum	NU	571	64	3421/3	-	
2	drum	DA	580	64	3421/3	-	

## Lungime Segmente

1) Valorile lungimilor segmentelor sunt obținute din proiecție în plan.

Punct început	X / Y	Punct sfârșit	X / Y	Lungime segment (** (m)
1	449.177,578 513.144,172	2	449.168,139 513.145,037	9.479
3	449.171,685 513.142,97	4	449.184,994 513.134,013	16.042
5	449.202,226 513.121,257	6	449.211,327 513.112,526	12.612
7	449.218,213 513.107,126	8	449.224,259 513.106,719	6.06

Punct început	X / Y	Punct sfârșit	X / Y	Lungime segment (** (m)
2	449.168,139 513.145,037	3	449.171,685 513.142,97	4.105
4	449.184,994 513.134,013	5	449.202,226 513.121,257	21.44
6	449.211,327 513.112,526	7	449.218,213 513.107,126	8.751
8	449.224,259 513.106,719	9	449.235,242 513.105,98	11.008

Punct început	X / Y	Punct sfârșit	X / Y	Lungime segment (** (m)	Punct început	X / Y	Punct sfârșit	X / Y	Lungime segment (** (m)
9	449.235,242 513.105,98	10	449.250,235 513.108,652	15.23	10	449.250,235 513.108,652	11	449.264,268 513.107,506	14.079
11	449.264,268 513.107,506	12	449.269,145 513.104,069	5.967	12	449.269,145 513.104,069	13	449.274,08 513.100,056	6.361
13	449.274,08 513.100,056	14	449.277,542 513.086,708	13.79	14	449.277,542 513.086,708	15	449.282,085 513.071,816	15.569
15	449.282,085 513.071,816	16	449.289,568 513.054,764	18.622	16	449.289,568 513.054,764	17	449.297,47 513.040,991	15.879
17	449.297,47 513.040,991	18	449.305,964 513.027,87	15.631	18	449.305,964 513.027,87	19	449.310,005 513.020,471	8.431
19	449.310,005 513.020,471	20	449.313,193 513.014,635	6.65	20	449.313,193 513.014,635	21	449.317,835 513.000,038	15.317
21	449.317,835 513.000,038	22	449.320,789 512.985,31	15.022	22	449.320,789 512.985,31	23	449.324,135 512.969,912	15.758
23	449.324,135 512.969,912	24	449.327,953 512.971,178	4.023	24	449.327,953 512.971,178	25	449.324,705 512.986,128	15.299
25	449.324,705 512.986,128	26	449.321,714 513.001,041	15.21	26	449.321,714 513.001,041	27	449.316,888 513.016,214	15.922
27	449.316,888 513.016,214	28	449.313,547 513.022,33	6.969	28	449.313,547 513.022,33	29	449.309,403 513.029,918	8.645
29	449.309,403 513.029,918	30	449.300,886 513.043,075	15.673	30	449.300,886 513.043,075	31	449.293,144 513.056,568	15.556
31	449.293,144 513.056,568	32	449.285,842 513.073,208	18.172	32	449.285,842 513.073,208	33	449.281,393 513.087,794	15.249
33	449.281,393 513.087,794	34	449.277,622 513.102,331	15.018	34	449.277,622 513.102,331	35	449.265,884 513.111,876	15.129
35	449.265,884 513.111,876	36	449.260,063 513.117,637	8.19	36	449.260,063 513.117,637	37	449.235,022 513.110,004	26.179
37	449.235,022 513.110,004	38	449.219,943 513.111,019	15.113	38	449.219,943 513.111,019	39	449.209,157 513.121,465	15.015
39	449.209,157 513.121,465	40	449.187,61 513.138,387	27.398	40	449.187,61 513.138,387	1	449.177,578 513.144,172	11.581

\*\* Lungimile segmentelor sunt determinate în planul de proiecție Stereo 70 și sunt rotunjite la 1 milimetru.

\*\*\* Distanța dintre puncte este formată din segmente cumulate ce sunt mai mici decât valoarea 1 milimetru.





**DATE DESPRE IMOBILUL NR. 1484**

Oficiul de Cadastru și Publicitate Imobiliară SIBIU  
Biroul de Cadastru și Publicitate Imobiliară Medias

**A. Partea I. Descrierea imobilului**

TEREN Extravilan

Adresa: Jud. Sibiu

Nr. Crt	Nr cadastral Nr. topografic	Suprafața* (mp)	Observații / Referințe
A1		4.300	Sector cadastral:54 Teren neimprejmuit;

**B. Partea II. Proprietari și acte**

Inscrieri privitoare la dreptul de proprietate și alte drepturi reale	Referințe
/	
Act Administrativ nr. 874/6, din 13/06/1995 emis de CJSDPAT SIBIU (TITLU DE PROPRIETATE);	
B1	A1
Intabulare, drept de PROPRIETATE, dobandit prin Constituire, cota actuala 1/1 1) ȚIȚEI IRINA	

**C. Partea III. SARCINI .**

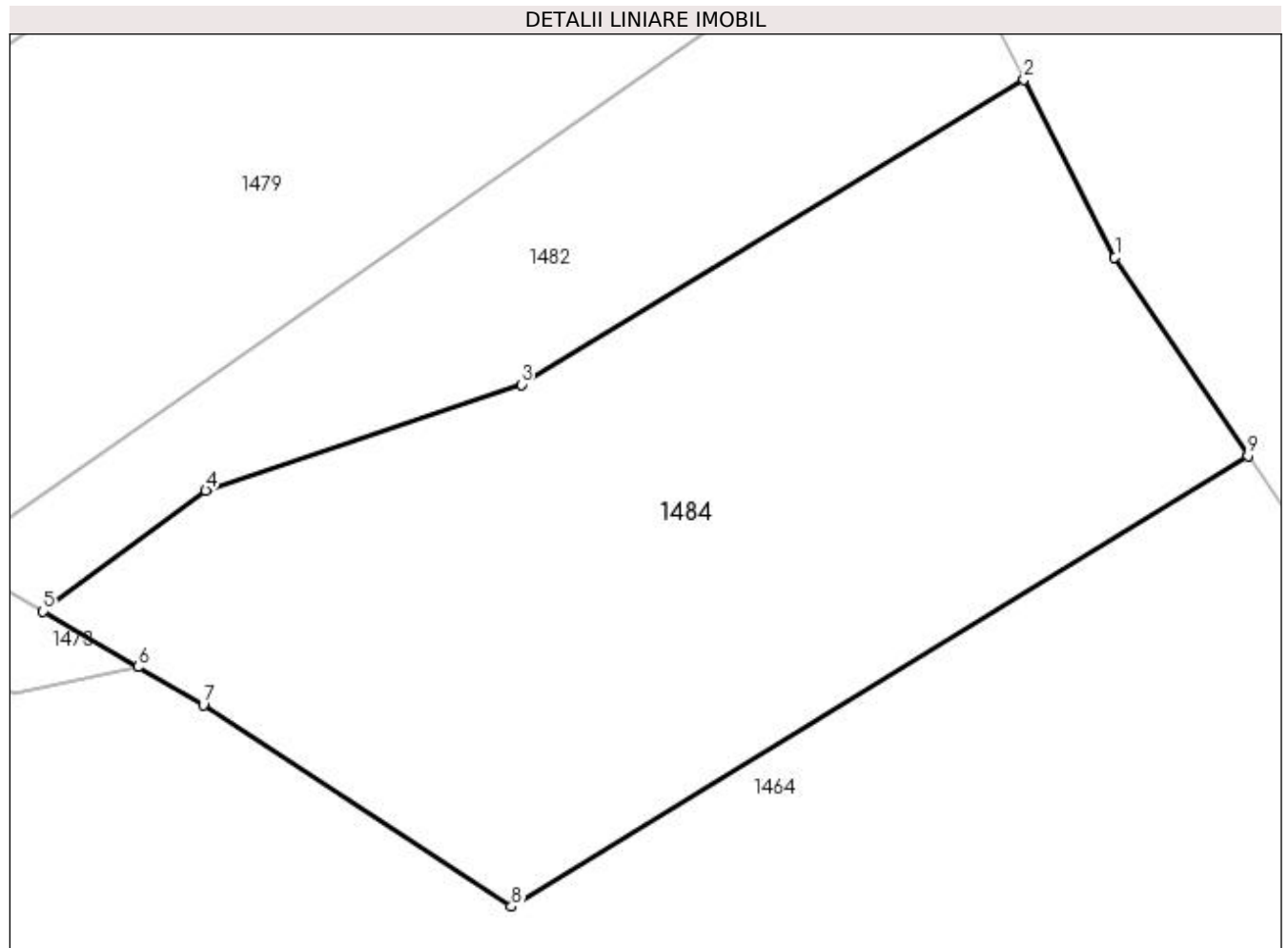
Inscrieri privind dezmembramintele dreptului de proprietate, drepturi reale de garanție și sarcini	Referințe
NU SUNT	

## Anexa Nr. 1 La Partea I

## Teren

Nr cadastral	Suprafața (mp)*	Observații / Referințe
	4.300	

\* Suprafața este determinată în planul de proiecție Stereo 70.



## Date referitoare la teren

Crt	Categorie folosință	Intra vilan	Suprafața (mp)	Tarla	Parcelă	Nr. topo	Observații / Referințe
1	faneata	NU	4.300	64	3440/5	-	

## Lungime Segmente

1) Valorile lungimilor segmentelor sunt obținute din proiecție în plan.

Punct început	X / Y	Punct sfârșit	X / Y	Lungime segment (** (m)
1	449.313,593 512.811,816	2	449.304,692 512.829,219	19.547
2	449.304,692 512.829,219	3	449.255,446 512.799,354	57.594
3	449.255,446 512.799,354	4	449.224,521 512.788,979	32.619
4	449.224,521 512.788,979	5	449.208,597 512.777,135	19.846
5	449.208,597 512.777,135	6	449.217,896 512.771,704	10.769

Punct început	X / Y	Punct sfârșit	X / Y	Lungime segment (** (m)
6	449.217,896 512.771,704	7	449.224,291 512.767,969	7.406
7	449.224,291 512.767,969	8	449.254,482 512.748,249	36.061
8	449.254,482 512.748,249	9	449.326,635 512.792,395	84.587
9	449.326,635 512.792,395	1	449.313,593 512.811,816	23.394

\*\* Lungimile segmentelor sunt determinate în planul de proiecție Stereo 70 și sunt rotunjite la 1 milimetru.

\*\*\* Distanța dintre puncte este formată din segmente cumulate ce sunt mai mici decât valoarea 1 milimetru.



**DATE DESPRE IMOBILUL NR. 1485**

Oficiul de Cadastru și Publicitate Imobiliară SIBIU  
Biroul de Cadastru și Publicitate Imobiliară Medias

**A. Partea I. Descrierea imobilului**

TEREN Necunoscut

Adresa: Loc. Medias, Jud. Sibiu

Nr. Crt	Nr cadastral Nr. topografic	Suprafața* (mp)	Observații / Referințe
A1		3.139	Sector cadastral:54 Teren neimprejmuit;

**B. Partea II. Proprietari și acte**

Inscrieri privitoare la dreptul de proprietate și alte drepturi reale	Referințe
/	
Act Administrativ nr. 598/6, din 30/05/1995 emis de CJSDPAT SIBIU (TITLU DE PROPRIETATE);	
B1	A1
Intabulare, drept de PROPRIETATE, dobândit prin Reconstituire, cota actuala 1/1 1) BUCȘE CORNEL	

**C. Partea III. SARCINI .**

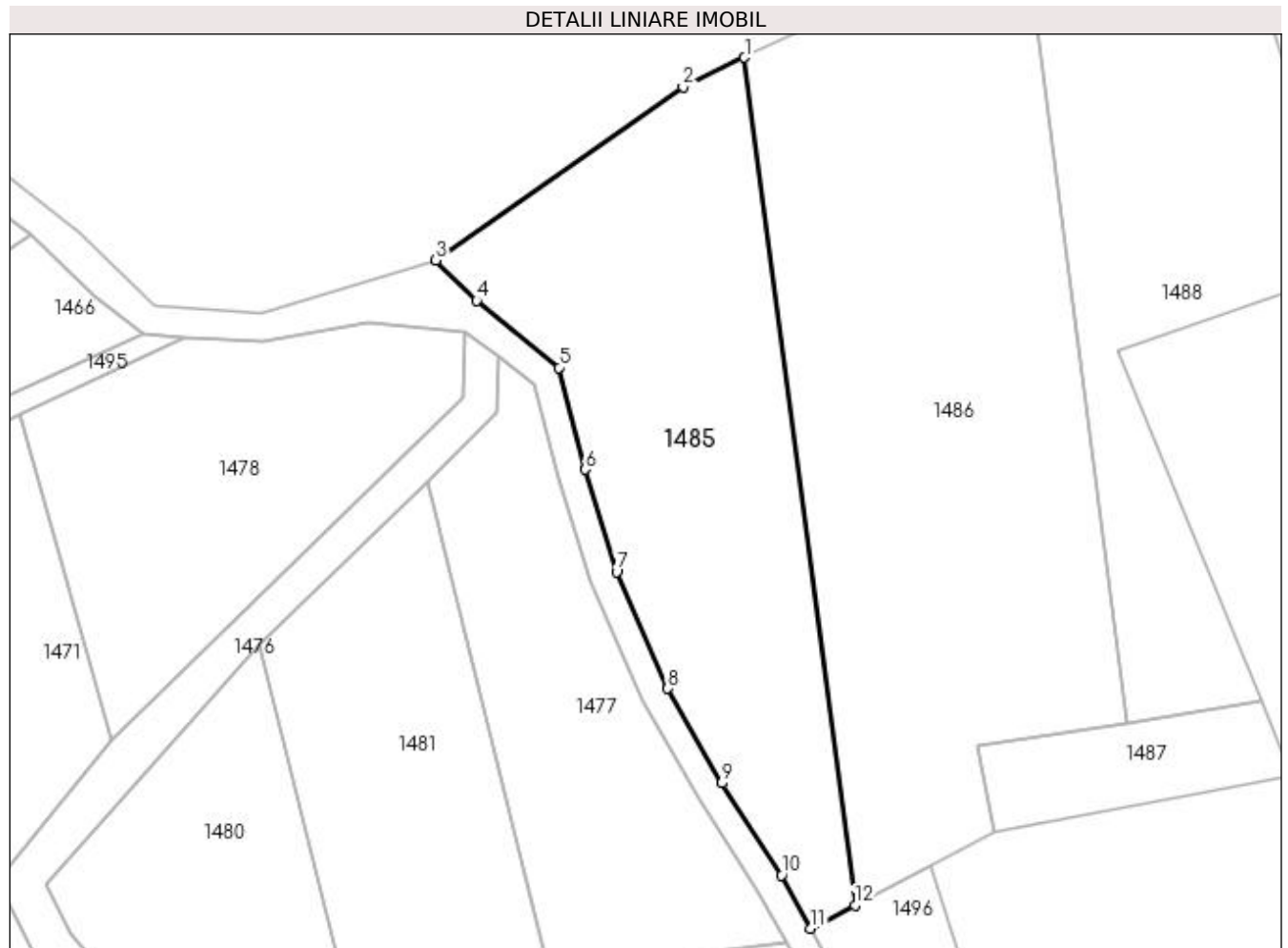
Inscrieri privind dezmembramintele dreptului de proprietate, drepturi reale de garanție și sarcini	Referințe
NU SUNT	

## Anexa Nr. 1 La Partea I

## Teren

Nr cadastral	Suprafața (mp)*	Observații / Referințe
	3.139	

\* Suprafața este determinată în planul de proiecție Stereo 70.



## Date referitoare la teren

Crt	Categorie folosință	Intra vilan	Suprafața (mp)	Tarla	Parcelă	Nr. topo	Observații / Referințe
1	faneata	NU	2.385	64	3424/4/2	-	DIFERENTA DE SUPRAFATA LA ID 1477
2	faneata	DA	754	64	3424/4/2	-	

## Lungime Segmente

1) Valorile lungimilor segmentelor sunt obținute din proiecție în plan.

Punct început	X / Y	Punct sfârșit	X / Y	Lungime segment (** (m)
1	449.304,101 513.146,553	2	449.295,333 513.142,392	9.705
2	449.295,333 513.142,392	3	449.260,063 513.117,637	43.09
3	449.260,063 513.117,637	4	449.265,884 513.111,876	8.19
4	449.265,884 513.111,876	5	449.277,622 513.102,331	15.129

Punct început	X / Y	Punct sfârșit	X / Y	Lungime segment (** (m)
5	449.277,622 513.102,331	6	449.281,393 513.087,794	15.018
6	449.281,393 513.087,794	7	449.285,842 513.073,208	15.249
7	449.285,842 513.073,208	8	449.293,144 513.056,568	18.172
8	449.293,144 513.056,568	9	449.300,886 513.043,075	15.556
9	449.300,886 513.043,075	10	449.309,403 513.029,918	15.673
10	449.309,403 513.029,918	11	449.313,547 513.022,33	8.645
11	449.313,547 513.022,33	12	449.319,882 513.025,657	7.155
12	449.319,882 513.025,657	1	449.304,101 513.146,553	121.922

\*\* Lungimile segmentelor sunt determinate în planul de proiecție Stereo 70 și sunt rotunjite la 1 milimetru.

\*\*\* Distanța dintre puncte este formată din segmente cumulate ce sunt mai mici decât valoarea 1 milimetru.





**DATE DESPRE IMOBILUL NR. 1486**

Oficiul de Cadastru și Publicitate Imobiliară SIBIU  
Biroul de Cadastru și Publicitate Imobiliară Medias

**A. Partea I. Descrierea imobilului**

TEREN Necunoscut

Adresa: Loc. Medias, Jud. Sibiu

Nr. Crt	Nr cadastral Nr. topografic	Suprafața* (mp)	Observații / Referințe
A1		5.000	Sector cadastral:54 Teren neimprejmuit;

**B. Partea II. Proprietari și acte**

Inscrieri privitoare la dreptul de proprietate și alte drepturi reale	Referințe
/	
Act Administrativ nr. 746/6, din 29/05/1995 emis de CJSDPAT SIBIU (TITLU DE PROPRIETATE);	
B1	A1
Intabulare, drept de PROPRIETATE, dobândit prin Reconstituire, cota actuala 1/1 1) COMAN MARIA	

**C. Partea III. SARCINI .**

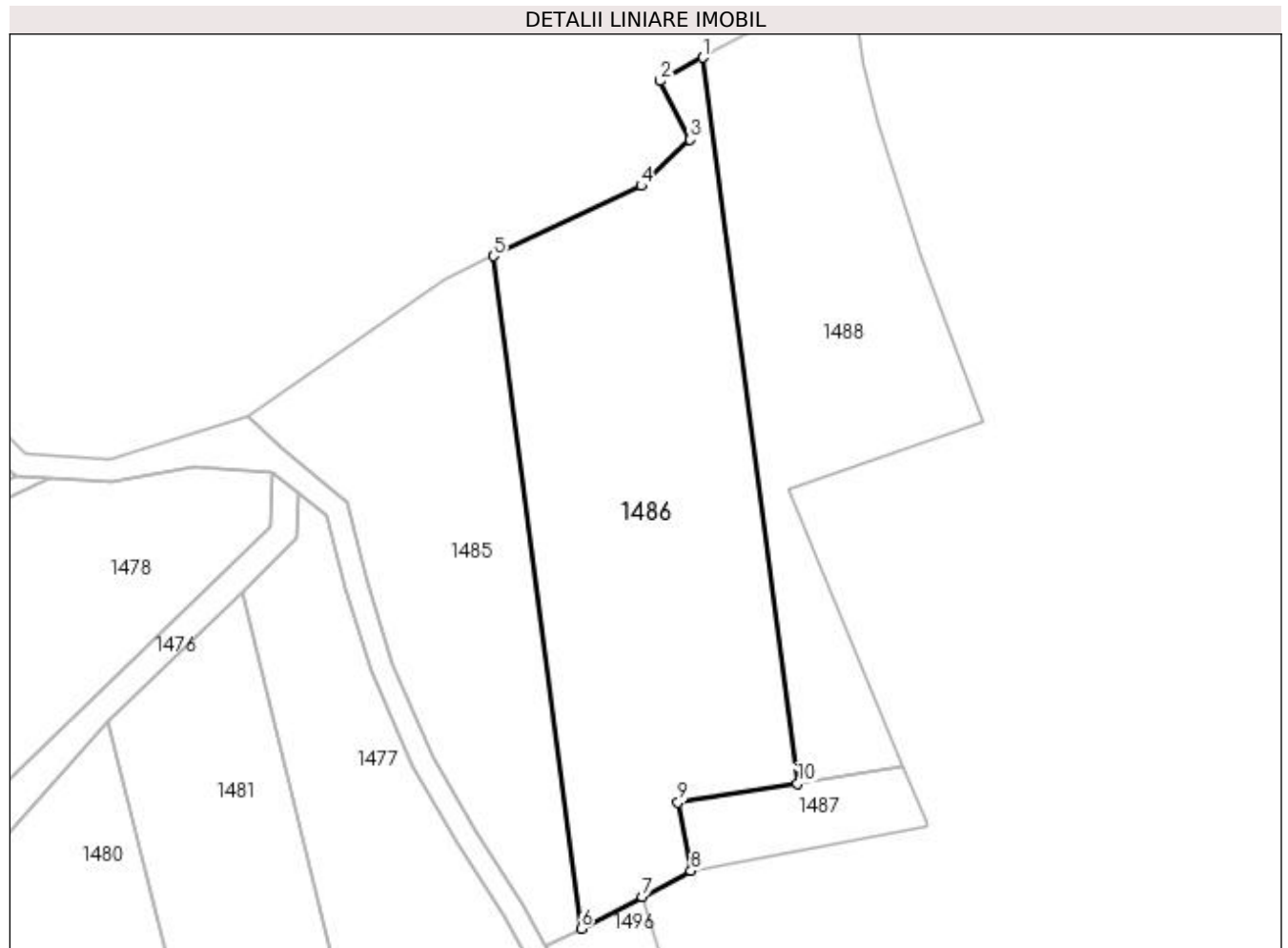
Inscrieri privind dezmembramintele dreptului de proprietate, drepturi reale de garanție și sarcini	Referințe
NU SUNT	

## Anexa Nr. 1 La Partea I

## Teren

Nr cadastral	Suprafața (mp)*	Observații / Referințe
	5.000	

\* Suprafața este determinată în planul de proiecție Stereo 70.



## Date referitoare la teren

Crt	Categorie folosință	Intra vilan	Suprafața (mp)	Tarla	Parcelă	Nr. topo	Observații / Referințe
1	faneata	NU	4.052	64	3424/2	-	
2	faneata	DA	948	64	3424/2	-	

## Lungime Segmente

1) Valorile lungimilor segmentelor sunt obținute din proiecție în plan.

Punct început	X / Y	Punct sfârșit	X / Y	Lungime segment (** (m)
1	449.341,769 513.182,239	2	449.334,048 513.178,046	8.786
2	449.334,048 513.178,046	3	449.339,511 513.167,49	11.886
3	449.339,511 513.167,49	4	449.330,701 513.159,177	12.113
4	449.330,701 513.159,177	5	449.304,101 513.146,553	29.443

Punct început	X / Y	Punct sfârşit	X / Y	Lungime segment (** (m)
5	449.304,101 513.146,553	6	449.319,882 513.025,657	121.922
6	449.319,882 513.025,657	7	449.330,806 513.031,393	12.339
7	449.330,806 513.031,393	8	449.339,641 513.036,032	9.978
8	449.339,641 513.036,032	9	449.337,301 513.048,302	12.491
9	449.337,301 513.048,302	10	449.358,805 513.051,727	21.775
10	449.358,805 513.051,727	1	449.341,769 513.182,239	131.618

\*\* Lungimile segmentelor sunt determinate în planul de proiecție Stereo 70 și sunt rotunjite la 1 milimetru.

\*\*\* Distanța dintre puncte este formată din segmente cumulate ce sunt mai mici decât valoarea 1 milimetru.



**DATE DESPRE IMOBILUL NR. 1487**

Oficiul de Cadastru și Publicitate Imobiliară SIBIU  
Biroul de Cadastru și Publicitate Imobiliară Medias

**A. Partea I. Descrierea imobilului**

TEREN Extravilan

Adresa: Jud. Sibiu

Nr. Crt	Nr cadastral Nr. topografic	Suprafața* (mp)	Observații / Referințe
A1		500	Sector cadastral:54 Teren neimprejmuit;

**B. Partea II. Proprietari și acte**

Inscrieri privitoare la dreptul de proprietate și alte drepturi reale	Referințe
/	
Act Administrativ nr. 813/6, din 22/05/1995 emis de CJSDPAT SIBIU (TITLU DE PROPRIETATE);	
B1	A1
Intabulare, drept de PROPRIETATE, dobandit prin Constituire, cota actuala 1/1 1) BEICA GHEORGHE	

**C. Partea III. SARCINI .**

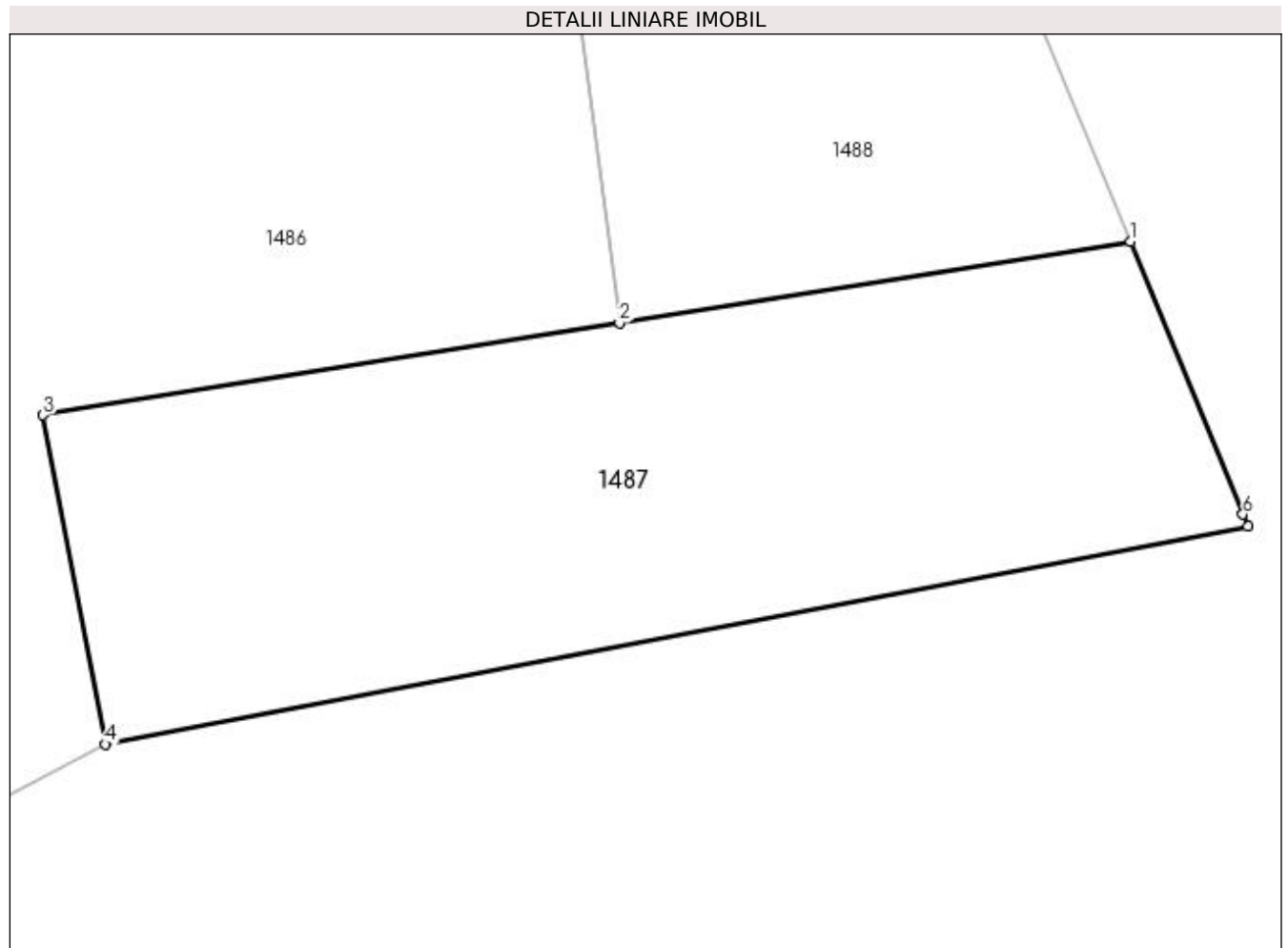
Inscrieri privind dezmembramintele dreptului de proprietate, drepturi reale de garanție și sarcini	Referințe
NU SUNT	

## Anexa Nr. 1 La Partea I

## Teren

Nr cadastral	Suprafața (mp)*	Observații / Referințe
	500	

\* Suprafața este determinată în planul de proiecție Stereo 70.



## Date referitoare la teren

Crt	Categorie folosință	Intra vilan	Suprafața (mp)	Tarla	Parcelă	Nr. topo	Observații / Referințe
1	faneata	NU	500	64	3424/3	-	

## Lungime Segmente

1) Valorile lungimilor segmentelor sunt obținute din proiecție în plan.

Punct început	X / Y	Punct sfârșit	X / Y	Lungime segment (** (m)
1	449.377,872 513.054,765	2	449.358,805 513.051,727	19.308
2	449.358,805 513.051,727	3	449.337,301 513.048,302	21.775
3	449.337,301 513.048,302	4	449.339,641 513.036,032	12.491
4	449.339,641 513.036,032	5	449.382,247 513.044,158	43.374
5	449.382,247 513.044,158	6	449.382,064 513.044,602	0.48

Punct început	X / Y	Punct sfârşit	X / Y	Lungime segment (** (m)
6	449.382,064 513.044,602	1	449.377,872 513.054,765	10.994

\*\* Lungimile segmentelor sunt determinate în planul de proiecţie Stereo 70 şi sunt rotunjite la 1 milimetru.

\*\*\* Distanţa dintre puncte este formată din segmente cumulate ce sunt mai mici decât valoarea 1 milimetru.





**DATE DESPRE IMOBILUL NR. 1488**

Oficiul de Cadastru și Publicitate Imobiliară SIBIU  
Biroul de Cadastru și Publicitate Imobiliară Medias

**A. Partea I. Descrierea imobilului**

TEREN Necunoscut

Adresa: Loc. Medias, Jud. Sibiu

Nr. Crt	Nr cadastral Nr. topografic	Suprafața* (mp)	Observații / Referințe
A1		3.400	Sector cadastral:54 Teren neimprejmuit;

**B. Partea II. Proprietari și acte**

Inscrieri privitoare la dreptul de proprietate și alte drepturi reale	Referințe
/	
Act Notarial nr. 834, din 24/06/2002 emis de BNP DANIELA HELJU (contract de vanzare-cumparare);	
B1	A1
Intabulare, drept de PROPRIETATE, dobandit prin Conventie, cota actuala 1/1 1) CARCULEA GHEORGHE	

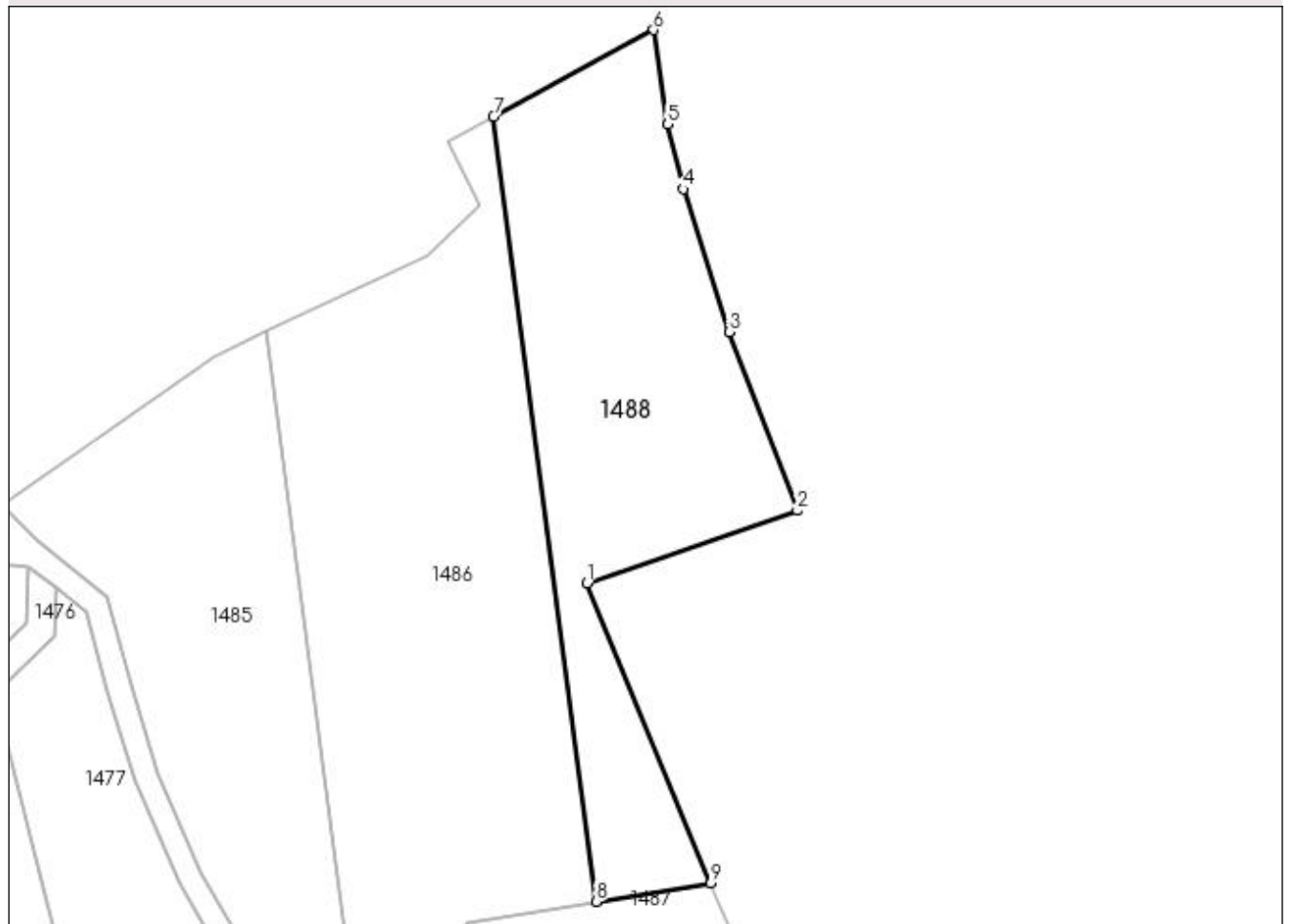
**C. Partea III. SARCINI .**

Inscrieri privind dezmembramintele dreptului de proprietate, drepturi reale de garanție și sarcini	Referințe
NU SUNT	

**Anexa Nr. 1 La Partea I****Teren**

Nr cadastral	Suprafaţa (mp)*	Observaţii / Referinţe
	3.400	

\* Suprafaţa este determinată în planul de proiecţie Stereo 70.

**DETALII LINIARE IMOBIL****Date referitoare la teren**

Crt	Categorie folosinţă	Intra vilan	Suprafaţa (mp)	Tarla	Parcelă	Nr. topo	Observaţii / Referinţe
1	faneata	NU	2.064	64	3424/1	-	
2	faneata	DA	1.336	64	3424/1	-	

**Lungime Segmente**

1) Valorile lungimilor segmentelor sunt obţinute din proiecţie în plan.

Punct început	X / Y	Punct sfârşit	X / Y	Lungime segment (** (m)
1	449.357,279 513.104,689	2	449.392,349 513.116,747	37.085
2	449.392,349 513.116,747	3	449.380,938 513.146,444	31.813
3	449.380,938 513.146,444	4	449.373,339 513.170,239	24.979
4	449.373,339 513.170,239	5	449.370,753 513.180,996	11.064

Punct început	X / Y	Punct sfârșit	X / Y	Lungime segment (** (m)
5	449.370,753 513.180,996	6	449.368,408 513.196,704	15.882
6	449.368,408 513.196,704	7	449.341,769 513.182,239	30.313
7	449.341,769 513.182,239	8	449.358,805 513.051,727	131.618
8	449.358,805 513.051,727	9	449.377,872 513.054,765	19.308
9	449.377,872 513.054,765	1	449.357,279 513.104,689	54.005

\*\* Lungimile segmentelor sunt determinate în planul de proiecție Stereo 70 și sunt rotunjite la 1 milimetru.

\*\*\* Distanța dintre puncte este formată din segmente cumulate ce sunt mai mici decât valoarea 1 milimetru.



**DATE DESPRE IMOBILUL NR. 1489**

Oficiul de Cadastru și Publicitate Imobiliară SIBIU  
Biroul de Cadastru și Publicitate Imobiliară Medias

**A. Partea I. Descrierea imobilului**

TEREN Extravilan

Adresa: Jud. Sibiu

Nr. Crt	Nr cadastral Nr. topografic	Suprafața* (mp)	Observații / Referințe
A1		200	Sector cadastral:54 Teren neimprejmuit;

**B. Partea II. Proprietari și acte**

Inscrieri privitoare la dreptul de proprietate și alte drepturi reale	Referințe
/	
Act Administrativ nr. 814/6, din 22/05/1995 emis de CJSDPAT SIBIU (TITLU DE PROPRIETATE);	
B1	A1
Intabulare, drept de PROPRIETATE, dobandit prin Constituire, cota actuala 1/1 1) STOICA SERVIAN	

**C. Partea III. SARCINI .**

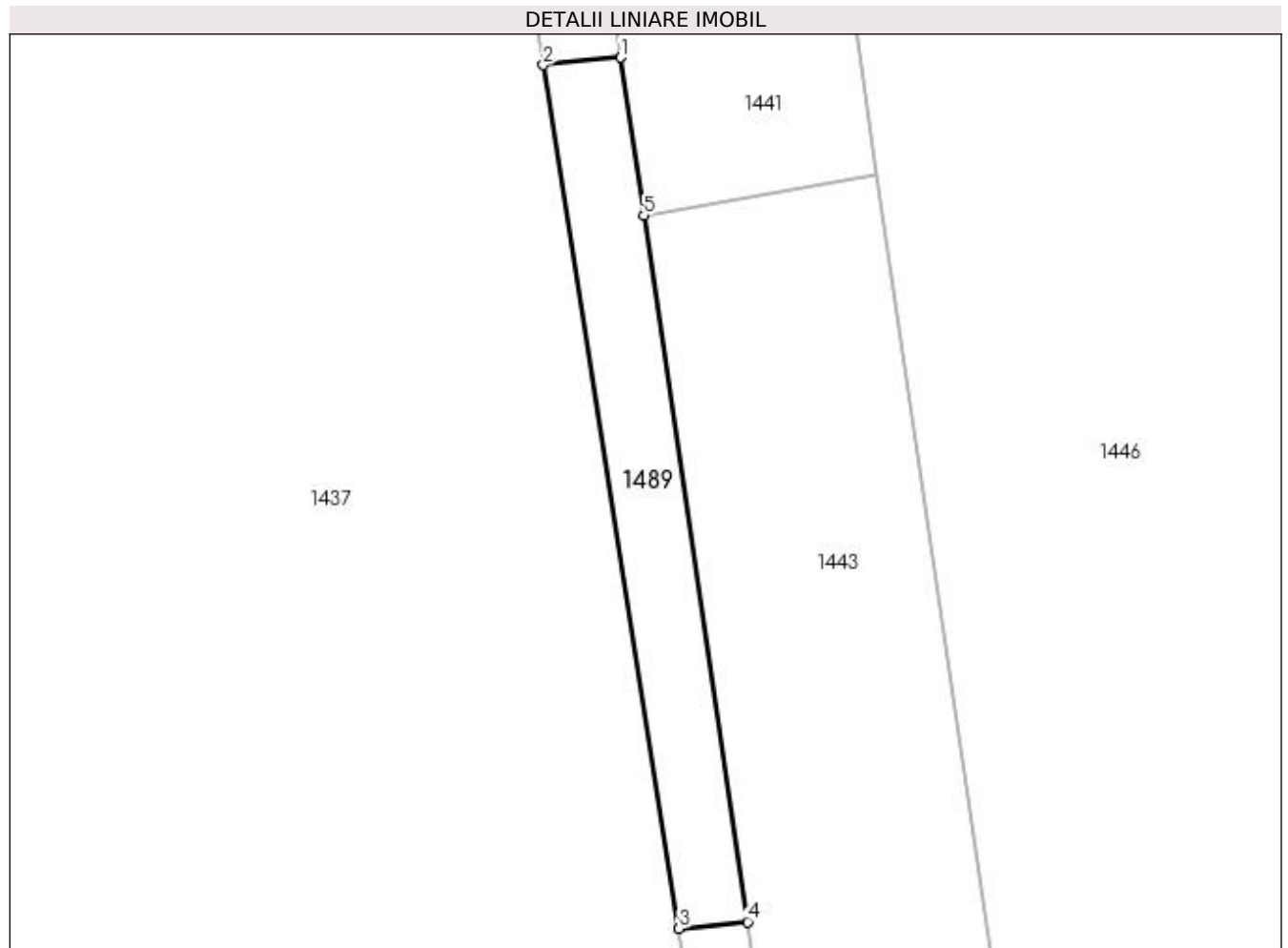
Inscrieri privind dezmembramintele dreptului de proprietate, drepturi reale de garanție și sarcini	Referințe
NU SUNT	

## Anexa Nr. 1 La Partea I

## Teren

Nr cadastral	Suprafața (mp)*	Observații / Referințe
	200	

\* Suprafața este determinată în planul de proiecție Stereo 70.



## Date referitoare la teren

Crt	Categorie folosință	Intra vilan	Suprafața (mp)	Tarla	Parcelă	Nr. topo	Observații / Referințe
1	faneata	NU	200	64	3449/6	-	taluz

## Lungime Segmente

1) Valorile lungimilor segmentelor sunt obținute din proiecție în plan.

Punct început	X / Y	Punct sfârșit	X / Y	Lungime segment (** (m)
1	448.746,918 512.853,456	2	448.742,59 512.853,043	4.347
2	448.742,59 512.853,043	3	448.750,174 512.804,768	48.867
3	448.750,174 512.804,768	4	448.754,01 512.805,134	3.854
4	448.754,01 512.805,134	5	448.748,213 512.844,634	39.924
5	448.748,213 512.844,634	1	448.746,918 512.853,456	8.916

**\*\* Lungimile segmentelor sunt determinate în planul de proiecție Stereo 70 și sunt rotunjite la 1 milimetru.**

**\*\*\* Distanța dintre puncte este formată din segmente cumulate ce sunt mai mici decât valoarea 1 milimetru.**





**DATE DESPRE IMOBILUL NR. 1490**

Oficiul de Cadastru și Publicitate Imobiliară SIBIU  
Biroul de Cadastru și Publicitate Imobiliară Medias

**A. Partea I. Descrierea imobilului**

TEREN Extravilan

Adresa: Jud. Sibiu

Nr. Crt	Nr cadastral Nr. topografic	Suprafața* (mp)	Observații / Referințe
A1		200	Sector cadastral:54 Teren neimprejmuit;

**B. Partea II. Proprietari și acte**

Inscrieri privitoare la dreptul de proprietate și alte drepturi reale	Referințe
/	
Act Administrativ nr. 821/6, din 23/05/1995 emis de CJSDPAT SIBIU (TITLU DE PROPRIETATE);	
B1	A1
Intabulare, drept de PROPRIETATE, dobandit prin Constituire, cota actuala 1/1 1) IANCU EMIL	

**C. Partea III. SARCINI .**

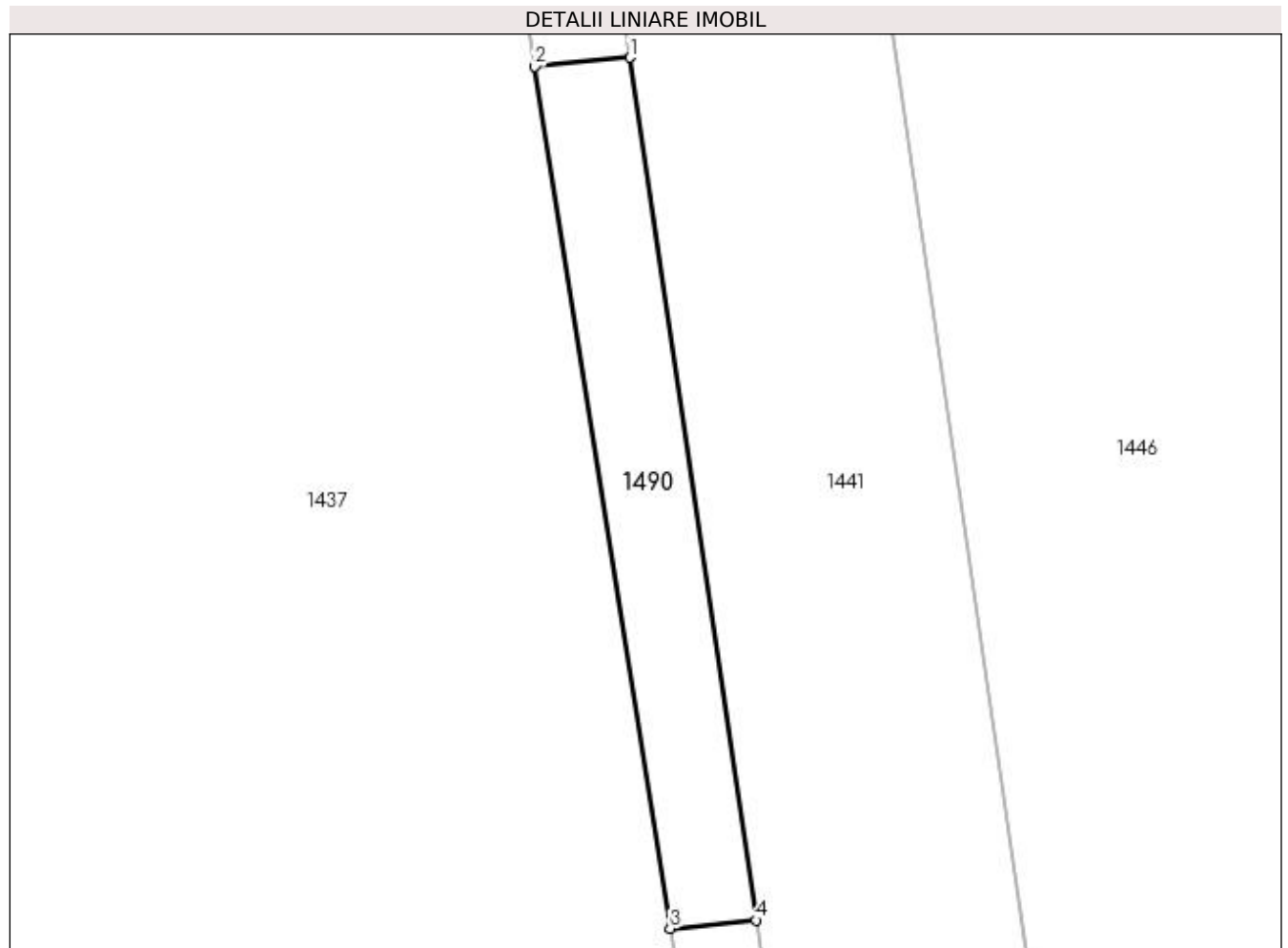
Inscrieri privind dezmembramintele dreptului de proprietate, drepturi reale de garanție și sarcini	Referințe
NU SUNT	

## Anexa Nr. 1 La Partea I

## Teren

Nr cadastral	Suprafaţa (mp)*	Observații / Referințe
	200	

\* Suprafața este determinată în planul de proiecție Stereo 70.



## Date referitoare la teren

Crt	Categorie folosință	Intra vilan	Suprafața (mp)	Tarla	Parcelă	Nr. topo	Observații / Referințe
1	faneata	NU	200	64	3449/5	-	taluz

## Lungime Segmente

1) Valorile lungimilor segmentelor sunt obținute din proiecție în plan.

Punct început	X / Y	Punct sfârșit	X / Y	Lungime segment (** (m)
1	448.740,552 512.896,826	2	448.735,784 512.896,371	4.79
2	448.735,784 512.896,371	3	448.742,59 512.853,043	43.859
3	448.742,59 512.853,043	4	448.746,918 512.853,456	4.347
4	448.746,918 512.853,456	1	448.740,552 512.896,826	43.835

**\*\* Lungimile segmentelor sunt determinate în planul de proiecție Stereo 70 și sunt rotunjite la 1 milimetru.**

**\*\*\* Distanța dintre puncte este formată din segmente cumulate ce sunt mai mici decât valoarea 1 milimetru.**



**DATE DESPRE IMOBILUL NR. 1491**

Oficiul de Cadastru și Publicitate Imobiliară SIBIU  
Biroul de Cadastru și Publicitate Imobiliară Medias

**A. Partea I. Descrierea imobilului**

TEREN Extravilan

Adresa: Jud. Sibiu

Nr. Crt	Nr cadastral Nr. topografic	Suprafața* (mp)	Observații / Referințe
A1		200	Sector cadastral:54 Teren neimprejmuit;

**B. Partea II. Proprietari și acte**

Inscrieri privitoare la dreptul de proprietate și alte drepturi reale	Referințe
/	
Act Administrativ nr. 853/6, din 25/05/1995 emis de CJSDPAT SIBIU (TITLU DE PROPRIETATE);	
B1	A1
Intabulare, drept de PROPRIETATE, dobandit prin Constituire, cota actuala 1/1 1) POTOACĂ MARINELA	

**C. Partea III. SARCINI .**

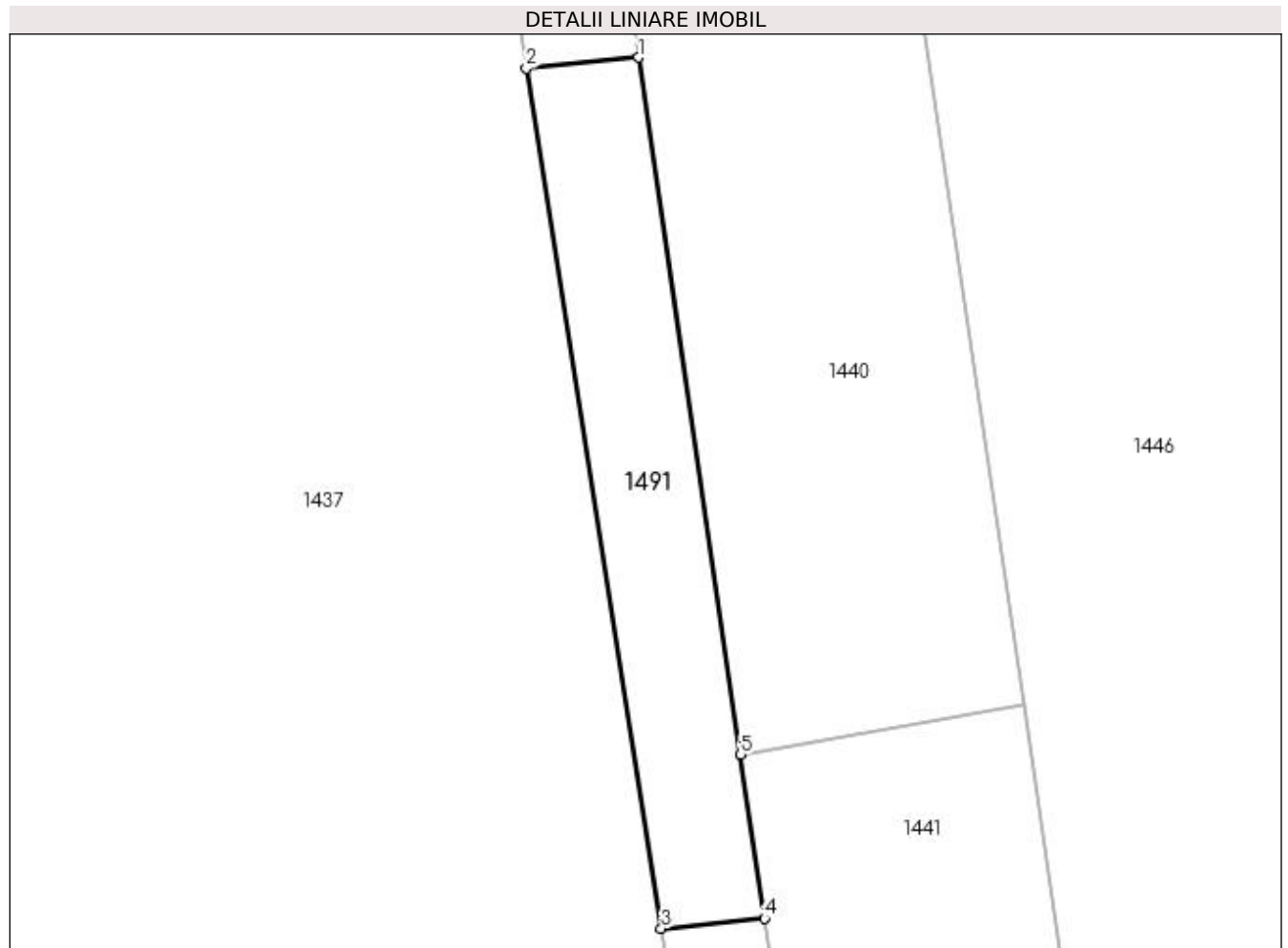
Inscrieri privind dezmembramintele dreptului de proprietate, drepturi reale de garanție și sarcini	Referințe
NU SUNT	

## Anexa Nr. 1 La Partea I

## Teren

Nr cadastral	Suprafața (mp)*	Observații / Referințe
	200	

\* Suprafața este determinată în planul de proiecție Stereo 70.



## Date referitoare la teren

Crt	Categorie folosință	Intra vilan	Suprafața (mp)	Tarla	Parcelă	Nr. topo	Observații / Referințe
1	faneata	NU	200	64	3449/4	-	taluz

## Lungime Segmente

1) Valorile lungimilor segmentelor sunt obținute din proiecție în plan.

Punct început	X / Y	Punct sfârșit	X / Y	Lungime segment (** (m)
1	448.734,728 512.936,512	2	448.729,556 512.936,018	5.195
2	448.729,556 512.936,018	3	448.735,784 512.896,371	40.134
3	448.735,784 512.896,371	4	448.740,552 512.896,826	4.79
4	448.740,552 512.896,826	5	448.739,442 512.904,392	7.647
5	448.739,442 512.904,392	1	448.734,728 512.936,512	32.464

**\*\* Lungimile segmentelor sunt determinate în planul de proiecție Stereo 70 și sunt rotunjite la 1 milimetru.**

**\*\*\* Distanța dintre puncte este formată din segmente cumulate ce sunt mai mici decât valoarea 1 milimetru.**





**DATE DESPRE IMOBILUL NR. 1492**

Oficiul de Cadastru și Publicitate Imobiliară SIBIU  
Biroul de Cadastru și Publicitate Imobiliară Medias

**A. Partea I. Descrierea imobilului**

TEREN Extravilan

Adresa: Jud. Sibiu

Nr. Crt	Nr cadastral Nr. topografic	Suprafața* (mp)	Observații / Referințe
A1		200	Sector cadastral:54 Teren neimprejmuit;

**B. Partea II. Proprietari și acte**

Inscrieri privitoare la dreptul de proprietate și alte drepturi reale	Referințe
/	
Act Administrativ nr. 826/6, din 26/06/1995 emis de CJSDPAT SIBIU (TITLU DE PROPRIETATE);	
B1	A1
Intabulare, drept de PROPRIETATE, dobandit prin Constituire, cota actuala 1/1 1) EMMERLICH MARIA	

**C. Partea III. SARCINI .**

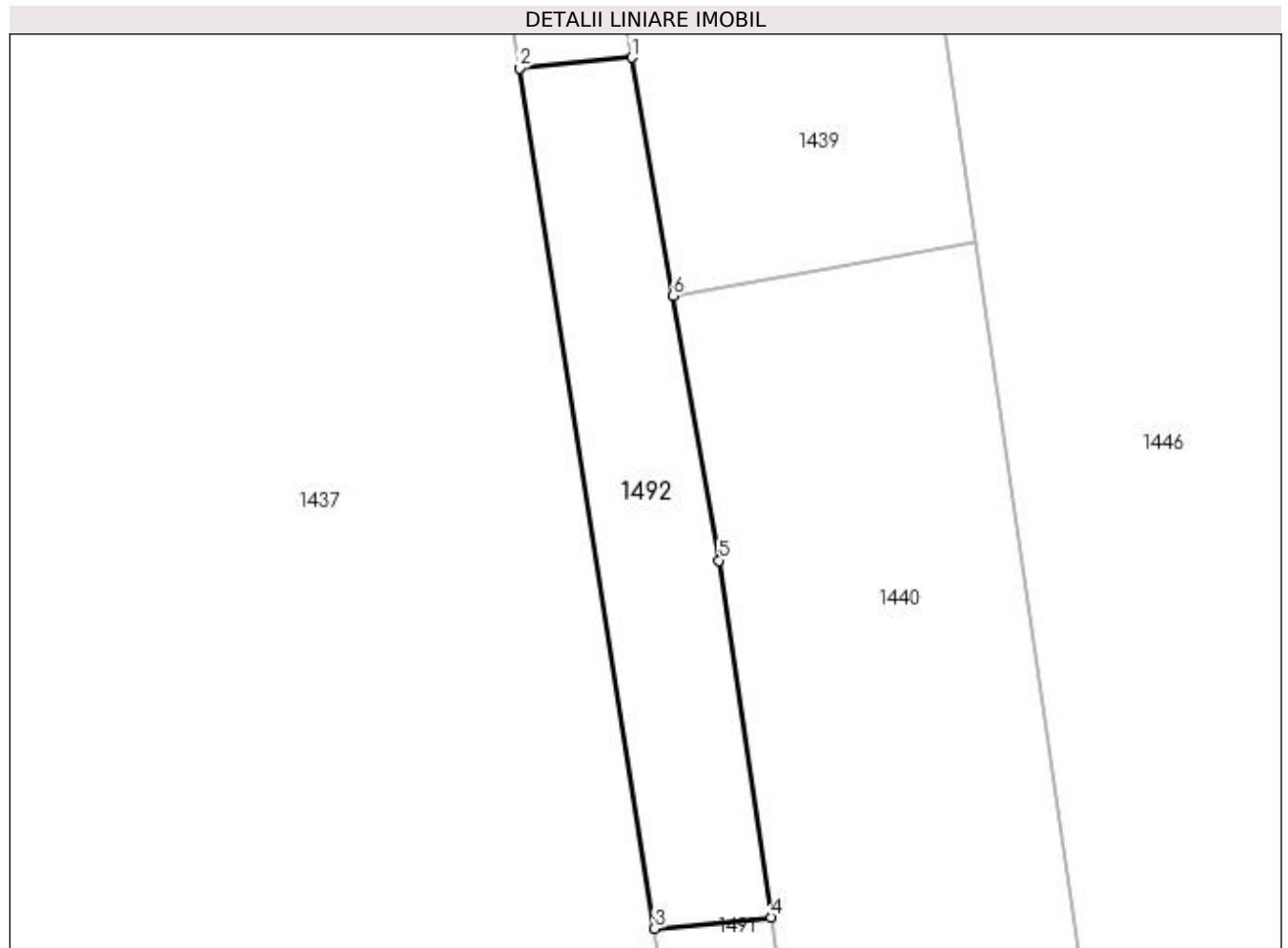
Inscrieri privind dezmembramintele dreptului de proprietate, drepturi reale de garanție și sarcini	Referințe
NU SUNT	

## Anexa Nr. 1 La Partea I

## Teren

Nr cadastral	Suprafața (mp)*	Observații / Referințe
	200	

\* Suprafața este determinată în planul de proiecție Stereo 70.



## Date referitoare la teren

Crt	Categorie folosință	Intra vilan	Suprafața (mp)	Tarla	Parcelă	Nr. topo	Observații / Referințe
1	faneata	NU	200	64	3449/3	-	taluz

## Lungime Segmente

1) Valorile lungimilor segmentelor sunt obținute din proiecție în plan.

Punct început	X / Y	Punct sfârșit	X / Y	Lungime segment (** (m)
1	448.728,543 512.974,473	2	448.723,589 512.974,0	4.976
2	448.723,589 512.974,0	3	448.729,556 512.936,018	38.447
3	448.729,556 512.936,018	4	448.734,728 512.936,512	5.195
4	448.734,728 512.936,512	5	448.732,415 512.952,269	15.926
5	448.732,415 512.952,269	6	448.730,378 512.963,953	11.86

Punct început	X / Y	Punct sfârşit	X / Y	Lungime segment (** (m)
6	448.730,378 512.963,953	1	448.728,543 512.974,473	10.679

\*\* Lungimile segmentelor sunt determinate în planul de proiecţie Stereo 70 şi sunt rotunjite la 1 milimetru.

\*\*\* Distanţa dintre puncte este formată din segmente cumulate ce sunt mai mici decât valoarea 1 milimetru.



**DATE DESPRE IMOBILUL NR. 1493**

Oficiul de Cadastru și Publicitate Imobiliară SIBIU  
Biroul de Cadastru și Publicitate Imobiliară Medias

**A. Partea I. Descrierea imobilului**

TEREN Necunoscut

Adresa: Loc. Medias, Jud. Sibiu

Nr. Crt	Nr cadastral Nr. topografic	Suprafața* (mp)	Observații / Referințe
A1		1.968	Sector cadastral:54 Teren neimprejmuit;

**B. Partea II. Proprietari și acte**

Inscrieri privitoare la dreptul de proprietate și alte drepturi reale		Referințe
/		
Act Normativ nr. 7, din 13/03/1996 emis de PARLAMENTUL ROMANIEI (lege);		
B1	Inscrierea provizorie, drept de PROPRIETATE, dobandit prin Lege, cota actuala 1/1 1) <b>MUNICIPIUL MEDIAȘ</b> , CIF:4240677, proprietar neidentificat	A1

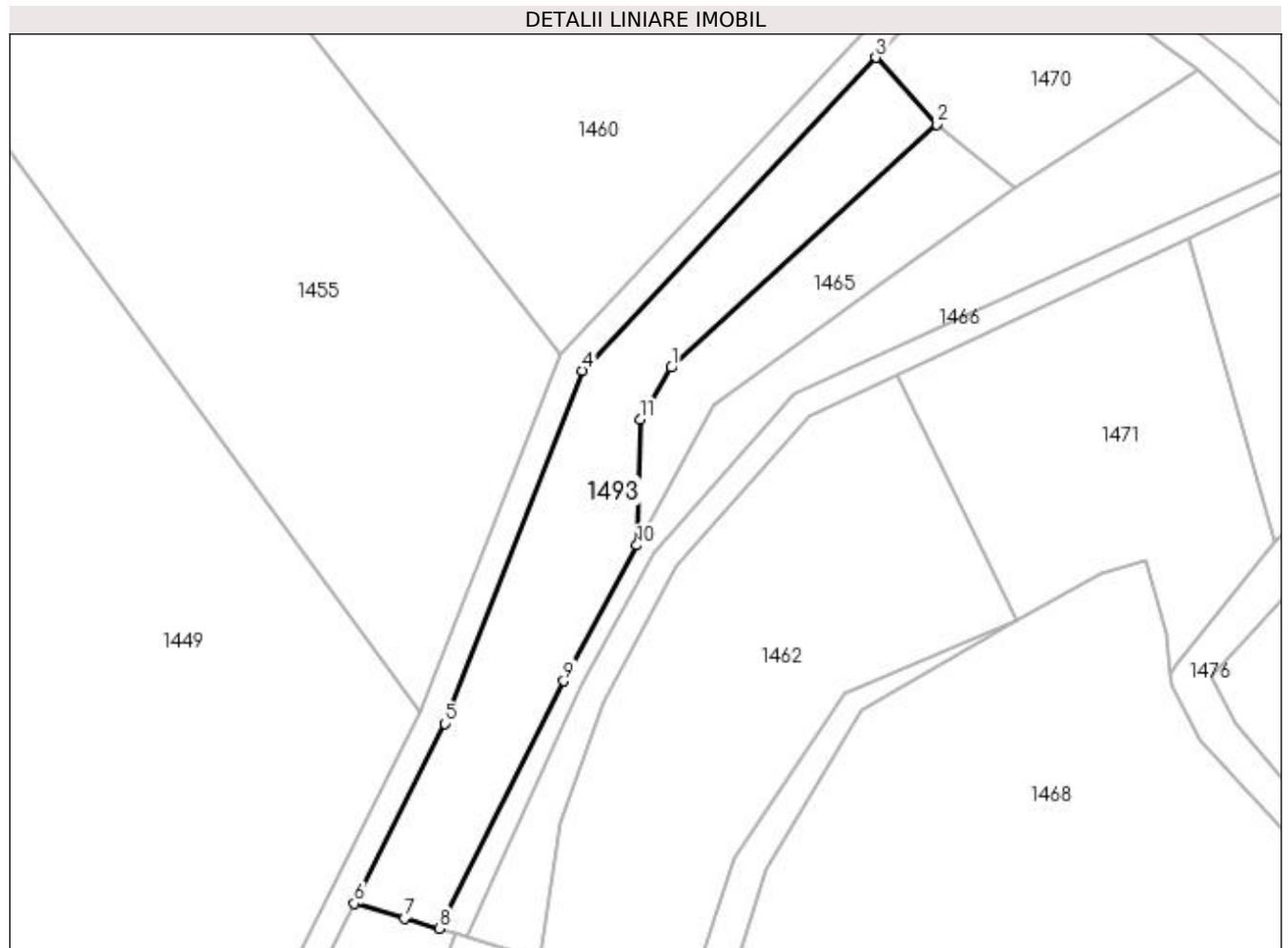
**C. Partea III. SARCINI .**

Inscrieri privind dezmembramintele dreptului de proprietate, drepturi reale de garanție și sarcini	Referințe
NU SUNT	

**Anexa Nr. 1 La Partea I****Teren**

Nr cadastral	Suprafața (mp)*	Observații / Referințe
	1.968	

\* Suprafața este determinată în planul de proiecție Stereo 70.

**Date referitoare la teren**

Crt	Categorie folosință	Intra vilan	Suprafața (mp)	Tarla	Parcelă	Nr. topo	Observații / Referințe
1	faneata	NU	1.385	64	3421/6/1	-	
2	faneata	DA	583	64	3421/6/1	-	

**Lungime Segmente**

1) Valorile lungimilor segmentelor sunt obținute din proiecție în plan.

Punct început	X / Y	Punct sfârșit	X / Y	Lungime segment (** (m)
1	449.121,87 513.075,886	2	449.162,36 513.112,892	54.853
2	449.162,36 513.112,892	3	449.153,04 513.123,088	13.813
3	449.153,04 513.123,088	4	449.108,332 513.075,41	65.361
4	449.108,332 513.075,41	5	449.087,347 513.021,667	57.695

Punct început	X / Y	Punct sfârșit	X / Y	Lungime segment (** (m)
5	449.087,347 513.021,667	6	449.073,534 512.994,239	30.71
6	449.073,534 512.994,239	7	449.081,211 512.992,004	7.996
7	449.081,211 512.992,004	8	449.086,546 512.990,45	5.556
8	449.086,546 512.990,45	9	449.105,489 513.028,148	42.19
9	449.105,489 513.028,148	10	449.116,62 513.048,815	23.474
10	449.116,62 513.048,815	11	449.117,108 513.067,985	19.176
11	449.117,108 513.067,985	1	449.121,87 513.075,886	9.225

\*\* Lungimile segmentelor sunt determinate în planul de proiecție Stereo 70 și sunt rotunjite la 1 milimetru.

\*\*\* Distanța dintre puncte este formată din segmente cumulate ce sunt mai mici decât valoarea 1 milimetru.





**DATE DESPRE IMOBILUL NR. 1494**

Oficiul de Cadastru și Publicitate Imobiliară SIBIU  
Biroul de Cadastru și Publicitate Imobiliară Medias

**A. Partea I. Descrierea imobilului**

TEREN Extravilan

Adresa: Jud. Sibiu

Nr. Crt	Nr cadastral Nr. topografic	Suprafața* (mp)	Observații / Referințe
A1		500	Sector cadastral:54 Teren neimprejmuit;

**B. Partea II. Proprietari și acte**

Inscrieri privitoare la dreptul de proprietate și alte drepturi reale	Referințe
/	
Act Administrativ nr. 725/6, din 24/05/1995 emis de CJSDPAT SIBIU (TITLU DE PROPRIETATE);	
B1	A1
Intabulare, drept de PROPRIETATE, dobândit prin Reconstituire, cota actuala 1/1 1) BOEȘAN MARIA	

**C. Partea III. SARCINI .**

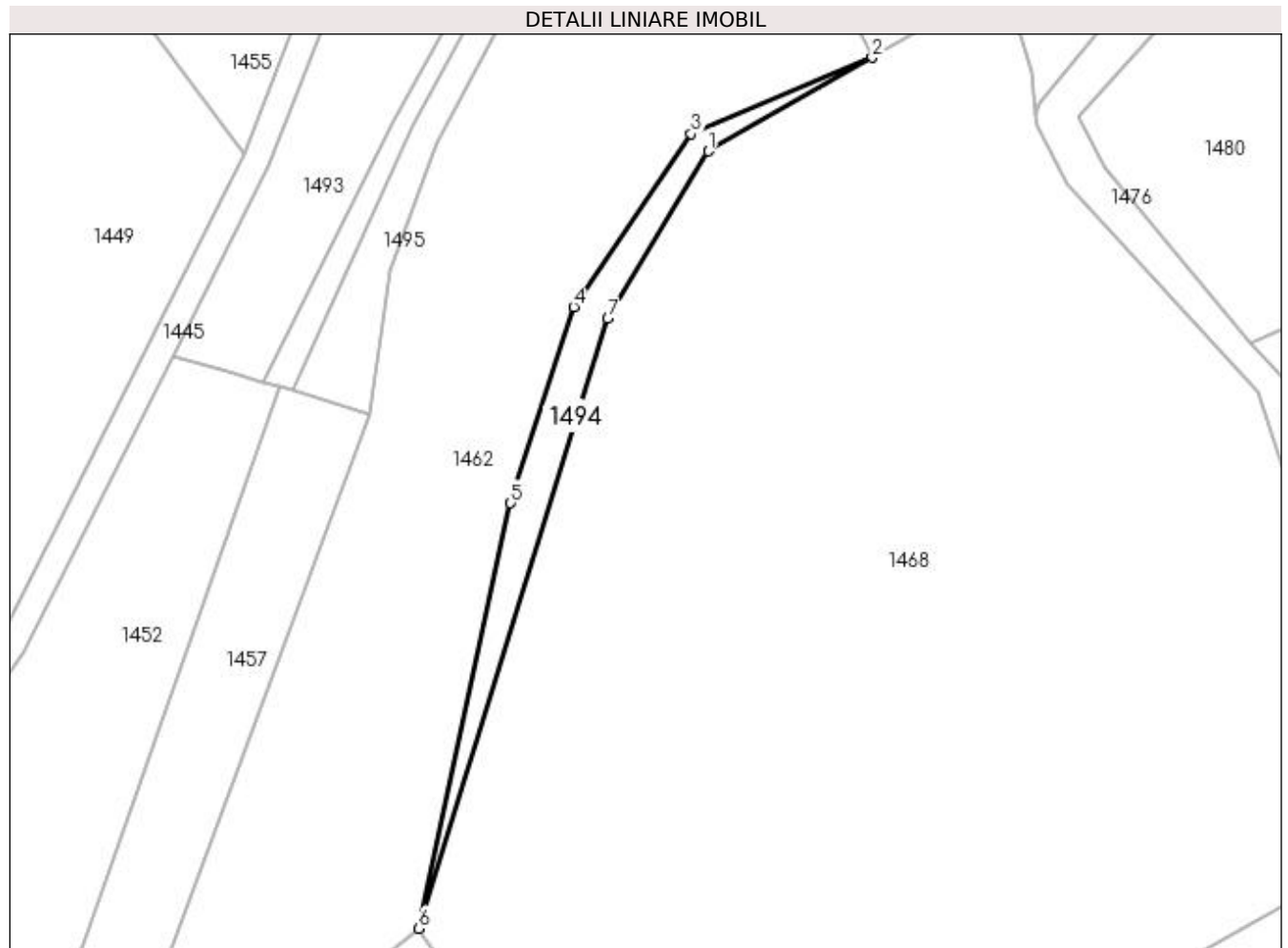
Inscrieri privind dezmembramintele dreptului de proprietate, drepturi reale de garanție și sarcini	Referințe
NU SUNT	

## Anexa Nr. 1 La Partea I

## Teren

Nr cadastral	Suprafața (mp)*	Observații / Referințe
	500	

\* Suprafața este determinată în planul de proiecție Stereo 70.



## Date referitoare la teren

Crt	Categorie folosință	Intra vilan	Suprafața (mp)	Tarla	Parcelă	Nr. topo	Observații / Referințe
1	faneata	NU	500	64	3429	-	taluz

## Lungime Segmente

1) Valorile lungimilor segmentelor sunt obținute din proiecție în plan.

Punct început	X / Y	Punct sfârșit	X / Y	Lungime segment (** (m)
1	449.150,796 513.023,763	2	449.174,454 513.037,288	27.251
2	449.174,454 513.037,288	3	449.148,283 513.026,273	28.395
3	449.148,283 513.026,273	4	449.131,37 513.001,282	30.176
4	449.131,37 513.001,282	5	449.122,255 512.972,957	29.756
5	449.122,255 512.972,957	6	449.108,964 512.911,585	62.794

Punct început	X / Y	Punct sfârșit	X / Y	Lungime segment (** (m)
6	449.108,964 512.911,585	7	449.136,25 512.999,594	92.141
7	449.136,25 512.999,594	1	449.150,796 513.023,763	28.209

\*\* Lungimile segmentelor sunt determinate în planul de proiecție Stereo 70 și sunt rotunjite la 1 milimetru.

\*\*\* Distanța dintre puncte este formată din segmente cumulate ce sunt mai mici decât valoarea 1 milimetru.



**DATE DESPRE IMOBILUL NR. 1495**

Oficiul de Cadastru și Publicitate Imobiliară SIBIU  
Biroul de Cadastru și Publicitate Imobiliară Medias

**A. Partea I. Descrierea imobilului**

TEREN Necunoscut

Adresa: Loc. Medias, Jud. Sibiu

Nr. Crt	Nr cadastral Nr. topografic	Suprafața* (mp)	Observații / Referințe
A1		800	Sector cadastral:54 Teren neimprejmuit;

**B. Partea II. Proprietari și acte**

Inscrieri privitoare la dreptul de proprietate și alte drepturi reale	Referințe
/	
Act Administrativ nr. 725/6, din 24/05/1995 emis de CJSDPAT SIBIU (TITLU DE PROPRIETATE);	
B1	A1
Intabulare, drept de PROPRIETATE, dobândit prin Reconstituire, cota actuala 1/1 1) BOEȘAN MARIA	

**C. Partea III. SARCINI .**

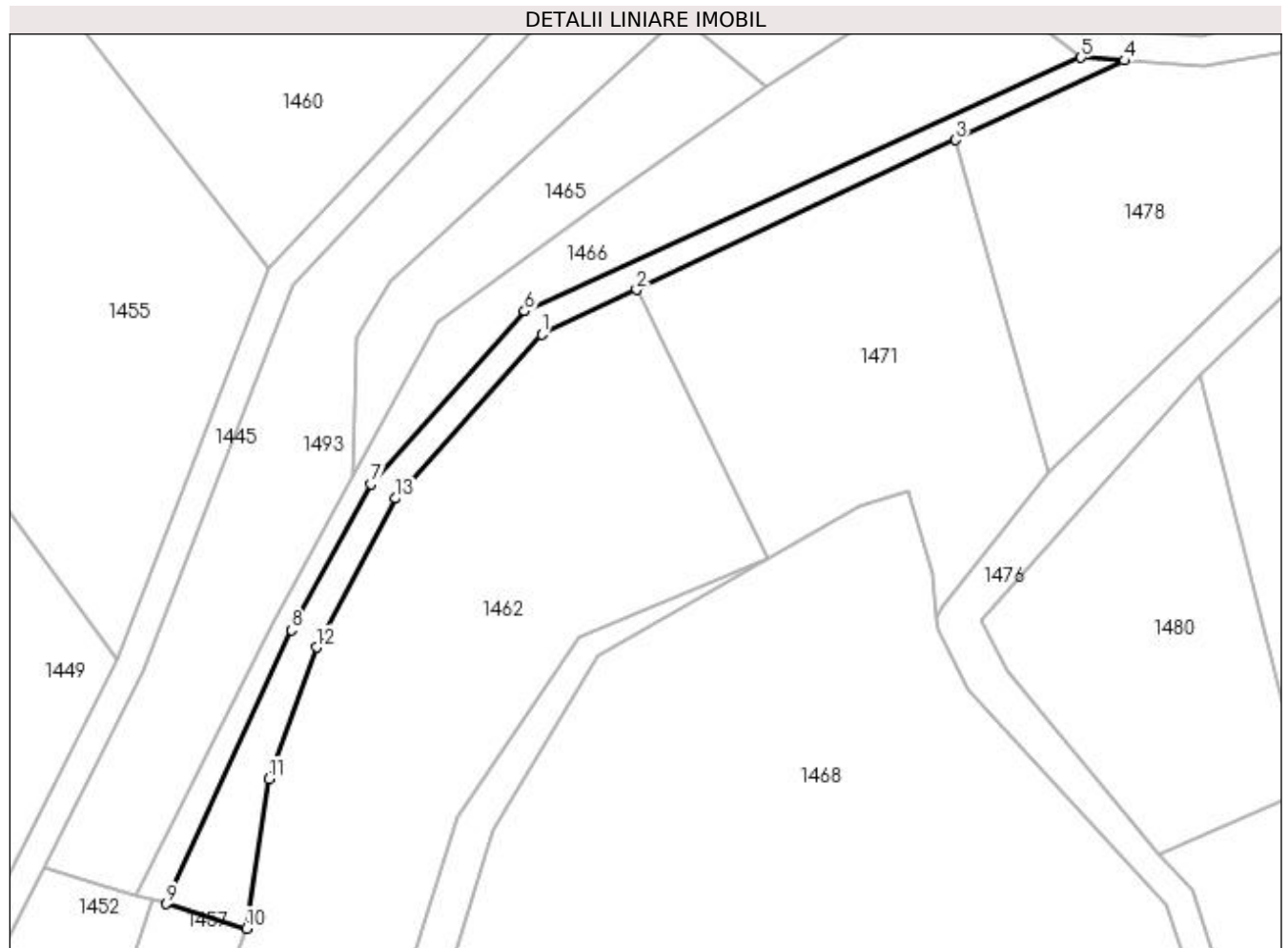
Inscrieri privind dezmembramintele dreptului de proprietate, drepturi reale de garanție și sarcini	Referințe
NU SUNT	

## Anexa Nr. 1 La Partea I

## Teren

Nr cadastral	Suprafața (mp)*	Observații / Referințe
	800	

\* Suprafața este determinată în planul de proiecție Stereo 70.



## Date referitoare la teren

Crt	Categorie folosință	Intra vilan	Suprafața (mp)	Tarla	Parcelă	Nr. topo	Observații / Referințe
1	faneata	NU	590	64	3421/7	-	taluz NR PARCELA 3721/7 GRESIT IN TP
2	faneata	DA	210	64	3421/7	-	taluz NR PARCELA 3721/7 GRESIT IN TP

## Lungime Segmente

1) Valorile lungimilor segmentelor sunt obținute din proiecție în plan.

Punct început	X / Y	Punct sfârșit	X / Y	Lungime segment (** (m)
1	449.143,012 513.068,56	2	449.156,232 513.074,769	14.605
2	449.156,232 513.074,769	3	449.200,697 513.095,653	49.125
3	449.200,697 513.095,653	4	449.224,259 513.106,719	26.032
4	449.224,259 513.106,719	5	449.218,213 513.107,126	6.06

Punct început	X / Y	Punct sfârşit	X / Y	Lungime segment (** (m)
5	449.218,213 513.107,126	6	449.140,621 513.071,804	85.254
6	449.140,621 513.071,804	7	449.119,176 513.047,723	32.246
7	449.119,176 513.047,723	8	449.108,12 513.027,376	23.157
8	449.108,12 513.027,376	9	449.090,711 512.989,208	41.95
9	449.090,711 512.989,208	10	449.101,814 512.985,796	11.615
10	449.101,814 512.985,796	11	449.104,957 513.006,669	21.108
11	449.104,957 513.006,669	12	449.111,624 513.024,956	19.465
12	449.111,624 513.024,956	13	449.122,624 513.045,719	23.497
13	449.122,624 513.045,719	1	449.143,012 513.068,56	30.617

\*\* Lungimile segmentelor sunt determinate în planul de proiecție Stereo 70 și sunt rotunjite la 1 milimetru.

\*\*\* Distanța dintre puncte este formată din segmente cumulate ce sunt mai mici decât valoarea 1 milimetru.





**DATE DESPRE IMOBILUL NR. 1496**

Oficiul de Cadastru și Publicitate Imobiliară SIBIU  
Biroul de Cadastru și Publicitate Imobiliară Medias

**A. Partea I. Descrierea imobilului**

TEREN Extravilan

Adresa: Jud. Sibiu

Nr. Crt	Nr cadastral Nr. topografic	Suprafața* (mp)	Observații / Referințe
A1		1.000	Sector cadastral:54 Teren neimprejmuit;

**B. Partea II. Proprietari și acte**

Inscrieri privitoare la dreptul de proprietate și alte drepturi reale	Referințe
/	
Act Administrativ nr. 314, din 26/11/2007 emis de CONSILIUL LOCAL MEDIAS (HOTARARE DE CONSILIU);	
B1	A1
Intabulare, drept de PROPRIETATE, dobandit prin Lege, cota actuala 1/1 1) MUNICIPIUL MEDIAȘ DOMENIUL PRIVAT, CIF:4240677	

**C. Partea III. SARCINI .**

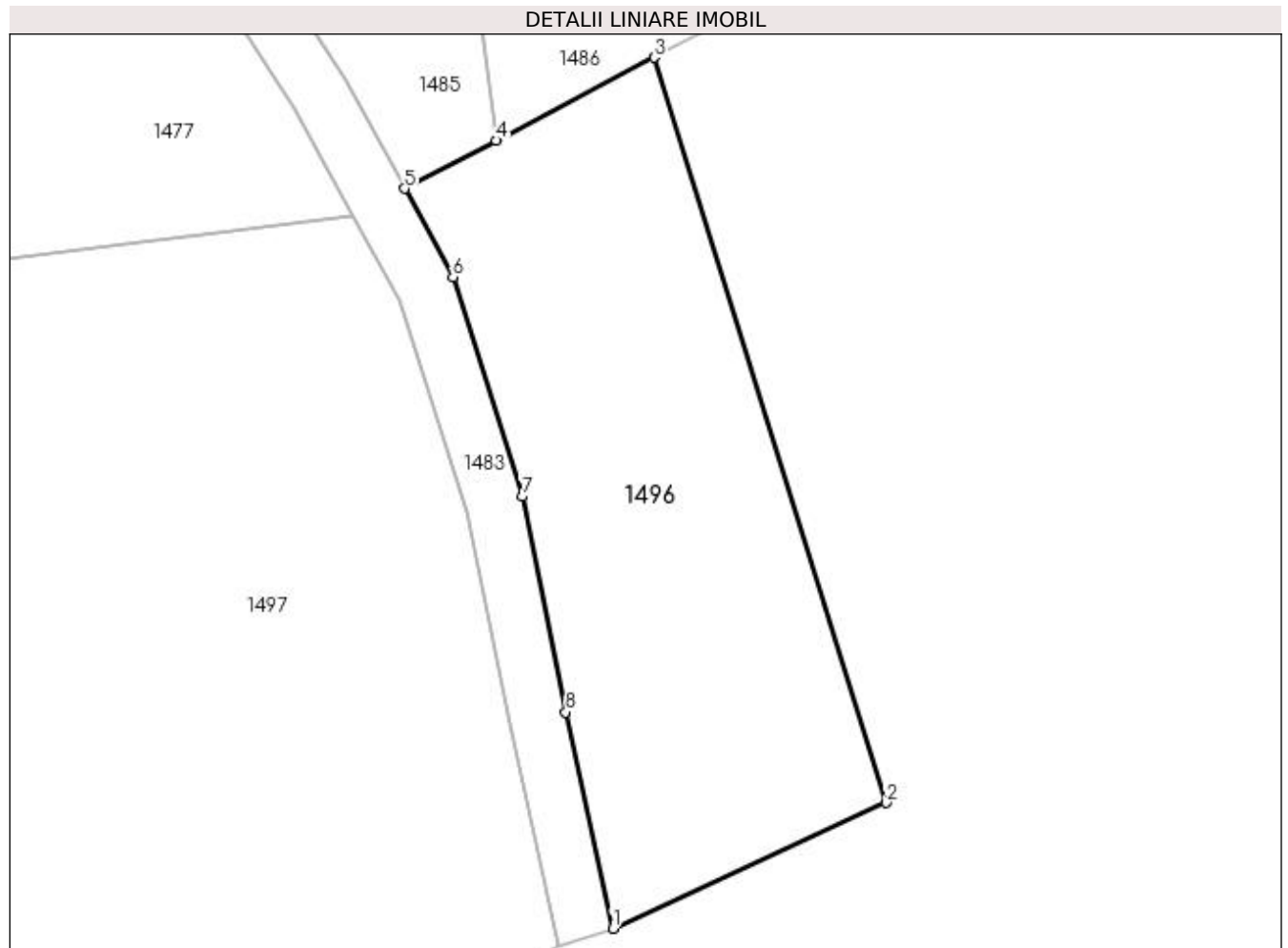
Inscrieri privind dezmembramintele dreptului de proprietate, drepturi reale de garanție și sarcini	Referințe
NU SUNT	

## Anexa Nr. 1 La Partea I

## Teren

Nr cadastral	Suprafața (mp)*	Observații / Referințe
	1.000	

\* Suprafața este determinată în planul de proiecție Stereo 70.



## Date referitoare la teren

Crt	Categorie folosință	Intra vilan	Suprafața (mp)	Tarla	Parcelă	Nr. topo	Observații / Referințe
1	arabil	NU	1.000	64	3426	-	

## Lungime Segmente

1) Valorile lungimilor segmentelor sunt obținute din proiecție în plan.

Punct început	X / Y	Punct sfârșit	X / Y	Lungime segment (** (m)
1	449.327,953 512.971,178	2	449.346,881 512.979,868	20.828
2	449.346,881 512.979,868	3	449.330,806 513.031,393	53.974
3	449.330,806 513.031,393	4	449.319,882 513.025,657	12.339
4	449.319,882 513.025,657	5	449.313,547 513.022,33	7.155
5	449.313,547 513.022,33	6	449.316,888 513.016,214	6.969

Punct început	X / Y	Punct sfârșit	X / Y	Lungime segment (** (m)
6	449.316,888 513.016,214	7	449.321,714 513.001,041	15.922
7	449.321,714 513.001,041	8	449.324,705 512.986,128	15.21
8	449.324,705 512.986,128	1	449.327,953 512.971,178	15.299

\*\* Lungimile segmentelor sunt determinate în planul de proiecție Stereo 70 și sunt rotunjite la 1 milimetru.

\*\*\* Distanța dintre puncte este formată din segmente cumulate ce sunt mai mici decât valoarea 1 milimetru.



**DATE DESPRE IMOBILUL NR. 1497**

Oficiul de Cadastru și Publicitate Imobiliară SIBIU  
Biroul de Cadastru și Publicitate Imobiliară Medias

**A. Partea I. Descrierea imobilului**

TEREN Extravilan

Adresa: Jud. Sibiu

Nr. Crt	Nr cadastral Nr. topografic	Suprafața* (mp)	Observații / Referințe
A1		5.000	Sector cadastral:54 Teren neimprejmuit;

**B. Partea II. Proprietari și acte**

Inscrieri privitoare la dreptul de proprietate și alte drepturi reale	Referințe
/	
Act Administrativ nr. 314, din 26/11/2007 emis de CONSILIUL LOCAL MEDIAS (HOTARARE DE CONSILIU);	
B1	A1
Intabulare, drept de PROPRIETATE, dobandit prin Lege, cota actuala 1/1 1) MUNICIPIUL MEDIAȘ DOMENIUL PRIVAT, CIF:4240677	

**C. Partea III. SARCINI .**

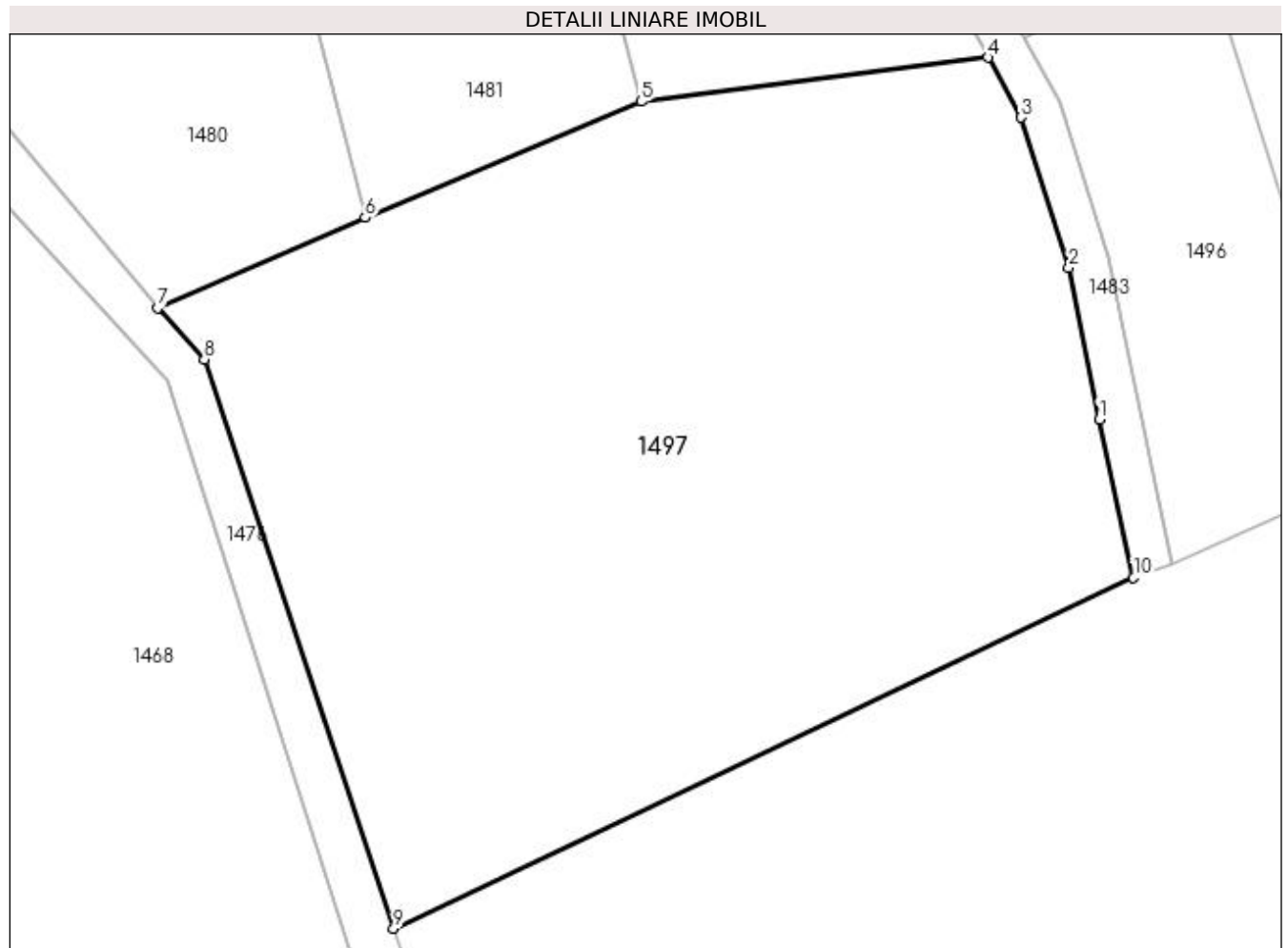
Inscrieri privind dezmembramintele dreptului de proprietate, drepturi reale de garanție și sarcini	Referințe
NU SUNT	

## Anexa Nr. 1 La Partea I

## Teren

Nr cadastral	Suprafața (mp)*	Observații / Referințe
	5.000	

\* Suprafața este determinată în planul de proiecție Stereo 70.



## Date referitoare la teren

Crt	Categorie folosință	Intra vilan	Suprafața (mp)	Tarla	Parcelă	Nr. topo	Observații / Referințe
1	arabil	NU	5.000	64	3427/5	-	NR PARCELA 3427/4 GRESIT IN HCL

## Lungime Segmente

1) Valorile lungimilor segmentelor sunt obținute din proiecție în plan.

Punct început	X / Y	Punct sfârșit	X / Y	Lungime segment (** (m)
1	449.320,789 512.985,31	2	449.317,835 513.000,038	15.022
2	449.317,835 513.000,038	3	449.313,193 513.014,635	15.317
3	449.313,193 513.014,635	4	449.310,005 513.020,471	6.65
4	449.310,005 513.020,471	5	449.276,226 513.016,208	34.047
5	449.276,226 513.016,208	6	449.249,4 513.004,926	29.103

Punct început	X / Y	Punct sfârșit	X / Y	Lungime segment (** (m)
6	449.249,4 513.004,926	7	449.229,183 512.996,101	22.058
7	449.229,183 512.996,101	8	449.233,759 512.991,149	6.743
8	449.233,759 512.991,149	9	449.252,155 512.935,823	58.304
9	449.252,155 512.935,823	10	449.324,135 512.969,912	79.643
10	449.324,135 512.969,912	1	449.320,789 512.985,31	15.758

\*\* Lungimile segmentelor sunt determinate în planul de proiecție Stereo 70 și sunt rotunjite la 1 milimetru.

\*\*\* Distanța dintre puncte este formată din segmente cumulate ce sunt mai mici decât valoarea 1 milimetru.





**DATE DESPRE IMOBILUL NR. 1498**

Oficiul de Cadastru și Publicitate Imobiliară SIBIU  
Biroul de Cadastru și Publicitate Imobiliară Medias

**A. Partea I. Descrierea imobilului**

TEREN Extravilan

Adresa: Jud. Sibiu

Nr. Crt	Nr cadastral Nr. topografic	Suprafața* (mp)	Observații / Referințe
A1	116445	300	Sector cadastral:54 Teren neimprejmuit;

**B. Partea II. Proprietari și acte**

Inscrieri privitoare la dreptul de proprietate și alte drepturi reale	Referințe
<b>15938 / 10/08/2022</b>	
Act Notarial nr. 1598, din 09/08/2022 emis de Radu Vasile Eugen (contract de vanzare-cumparare);	
B1	A1
Intabulare, drept de PROPRIETATE, dobandit prin Conventie, cota actuala 1/1 1) <b>GECĂȘAN SORINA</b> , căsătorită, bun propriu	

**C. Partea III. SARCINI .**

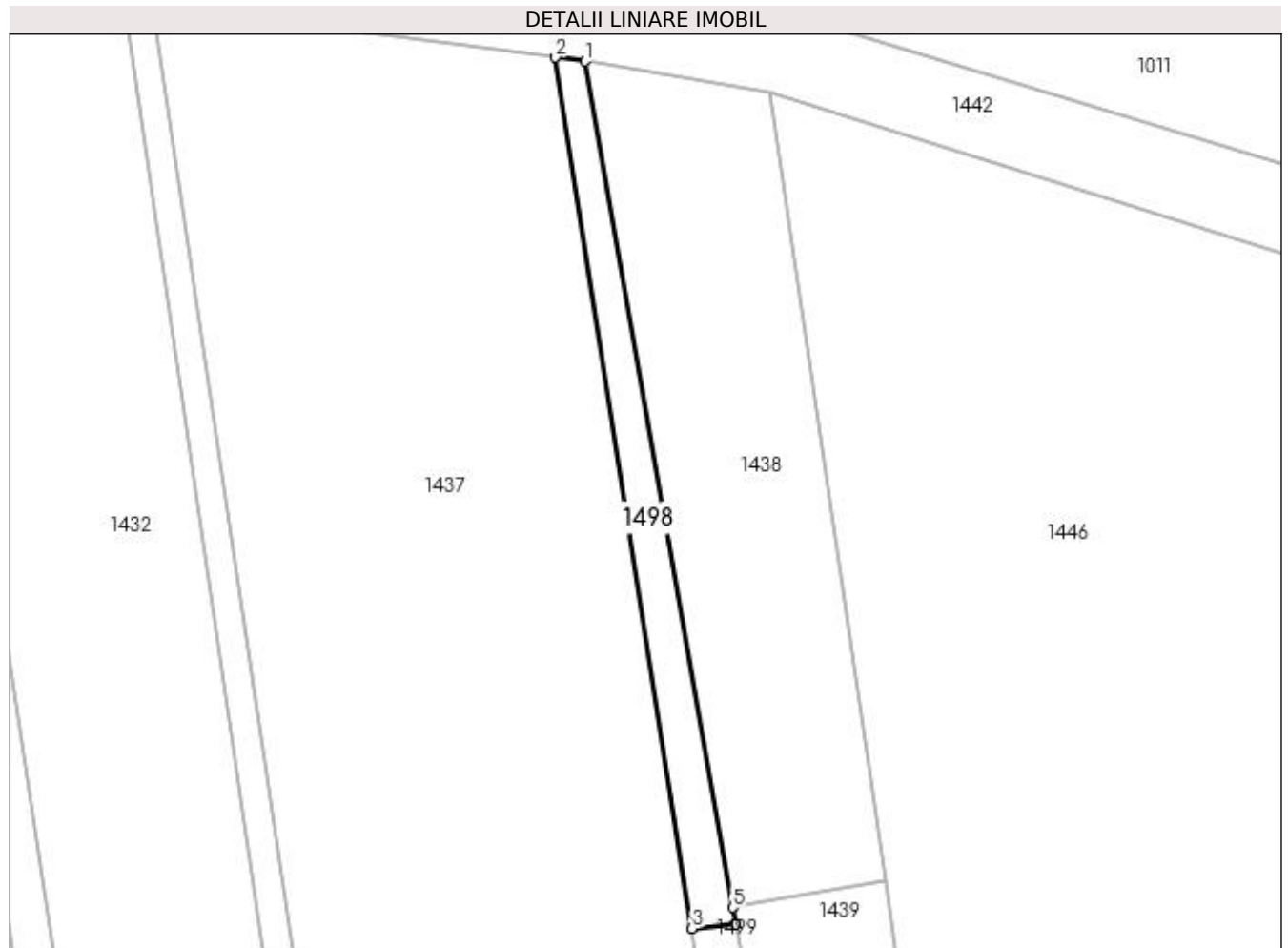
Inscrieri privind dezmembramintele dreptului de proprietate, drepturi reale de garanție și sarcini	Referințe
NU SUNT	

## Anexa Nr. 1 La Partea I

## Teren

Nr cadastral	Suprafața (mp)*	Observații / Referințe
116445	300	

\* Suprafața este determinată în planul de proiecție Stereo 70.



## Date referitoare la teren

Crt	Categorie folosință	Intra vilan	Suprafața (mp)	Tarla	Parcelă	Nr. topo	Observații / Referințe
1	faneata	NU	300	64	3449/1	-	taluz

## Lungime Segmente

1) Valorile lungimilor segmentelor sunt obținute din proiecție în plan.

Punct început	X / Y	Punct sfârșit	X / Y	Lungime segment (** (m)
1	448.706,445 513.101,193	2	448.703,55 513.101,568	2.92
2	448.703,55 513.101,568	3	448.716,843 513.016,945	85.661
3	448.716,843 513.016,945	4	448.721,066 513.017,348	4.242
4	448.721,066 513.017,348	5	448.720,781 513.018,982	1.658
5	448.720,781 513.018,982	1	448.706,445 513.101,193	83.452

**\*\* Lungimile segmentelor sunt determinate în planul de proiecție Stereo 70 și sunt rotunjite la 1 milimetru.**

**\*\*\* Distanța dintre puncte este formată din segmente cumulate ce sunt mai mici decât valoarea 1 milimetru.**



**DATE DESPRE IMOBILUL NR. 1499**

Oficiul de Cadastru și Publicitate Imobiliară SIBIU  
Biroul de Cadastru și Publicitate Imobiliară Medias

**A. Partea I. Descrierea imobilului**

TEREN Extravilan

Adresa: Jud. Sibiu

Nr. Crt	Nr cadastral Nr. topografic	Suprafața* (mp)	Observații / Referințe
A1		200	Sector cadastral:54 Teren neimprejmuit;

**B. Partea II. Proprietari și acte**

Inscrieri privitoare la dreptul de proprietate și alte drepturi reale	Referințe
/	
Act Notarial nr. 1.483, din 24/10/2019 emis de NP LOHAN FLORENTINA GEORGETA (act de partaj);	
B1	A1
Intabulare, drept de PROPRIETATE, dobandit prin Conventie, cota actuala 1/1 1) CHERTES ANA	

**C. Partea III. SARCINI .**

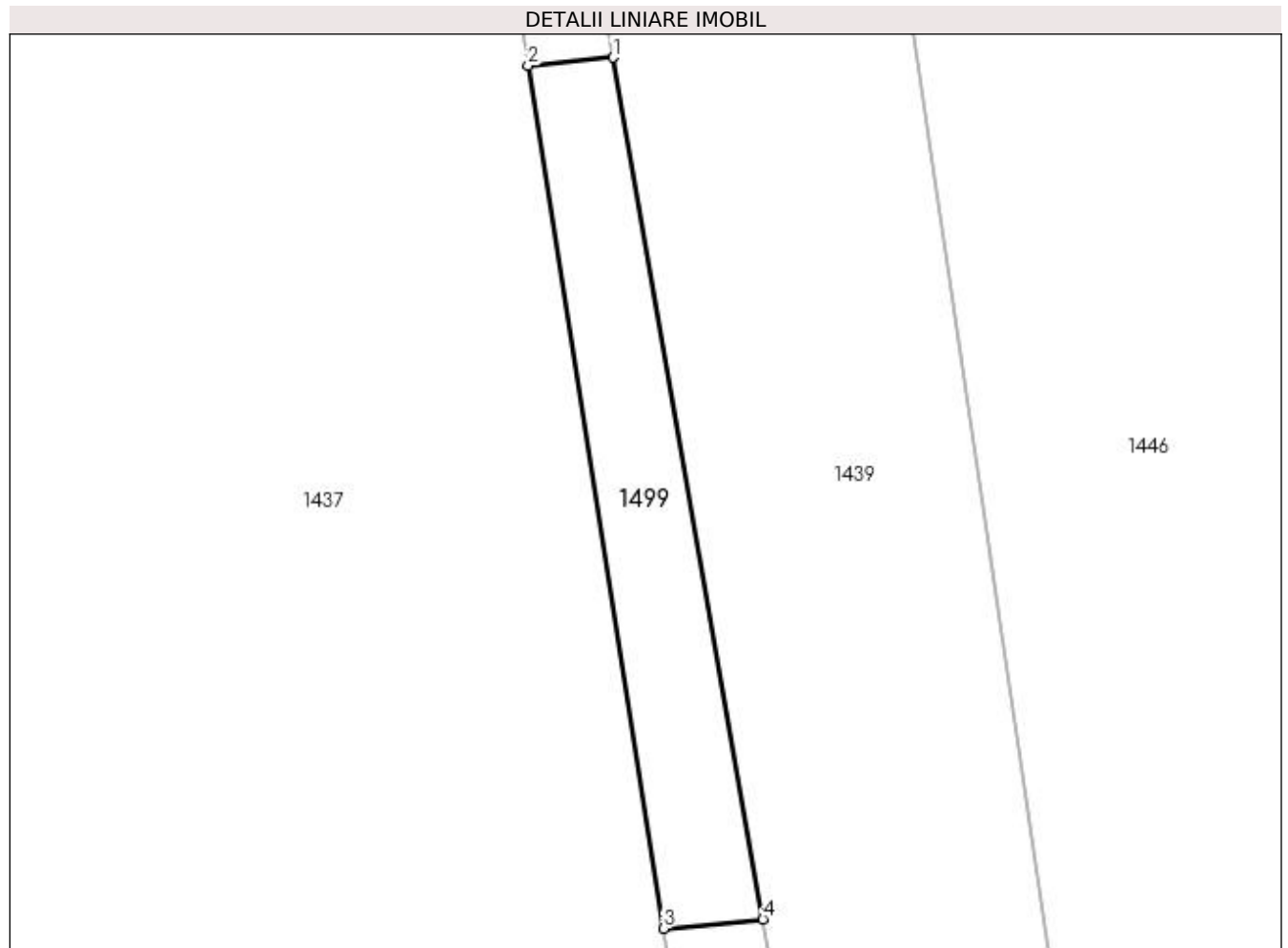
Inscrieri privind dezmembramintele dreptului de proprietate, drepturi reale de garanție și sarcini	Referințe
NU SUNT	

## Anexa Nr. 1 La Partea I

## Teren

Nr cadastral	Suprafața (mp)*	Observații / Referințe
	200	

\* Suprafața este determinată în planul de proiecție Stereo 70.



## Date referitoare la teren

Crt	Categorie folosință	Intra vilan	Suprafața (mp)	Tarla	Parcelă	Nr. topo	Observații / Referințe
1	faneata	NU	200	64	3449/2	-	taluz

## Lungime Segmente

1) Valorile lungimilor segmentelor sunt obținute din proiecție în plan.

Punct început	X / Y	Punct sfârșit	X / Y	Lungime segment (** (m)
1	448.721,066 513.017,348	2	448.716,843 513.016,945	4.242
2	448.716,843 513.016,945	3	448.723,589 512.974,0	43.472
3	448.723,589 512.974,0	4	448.728,543 512.974,473	4.976
4	448.728,543 512.974,473	1	448.721,066 513.017,348	43.523

**\*\* Lungimile segmentelor sunt determinate în planul de proiecție Stereo 70 și sunt rotunjite la 1 milimetru.**

**\*\*\* Distanța dintre puncte este formată din segmente cumulate ce sunt mai mici decât valoarea 1 milimetru.**

